

Iti Rando Sud-Est

26-LA CHAPELLE EN V. Le Revoulat



Date de Création de la Fiche : 03/07/2010 Date de la Rando : 04/07/2010 10/08/2016
Référence Carte IGN : 3236 OT - VILLARD DE LANS

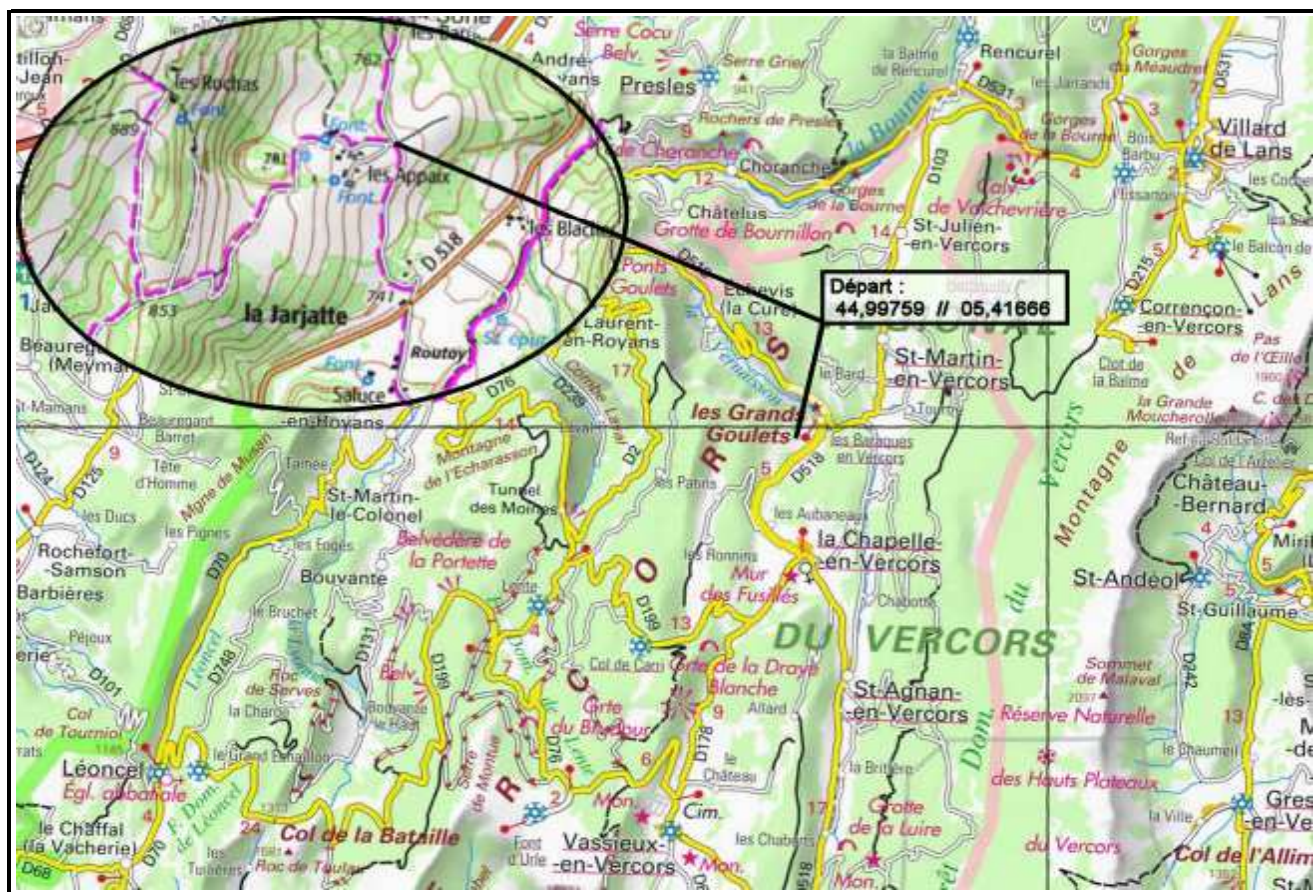
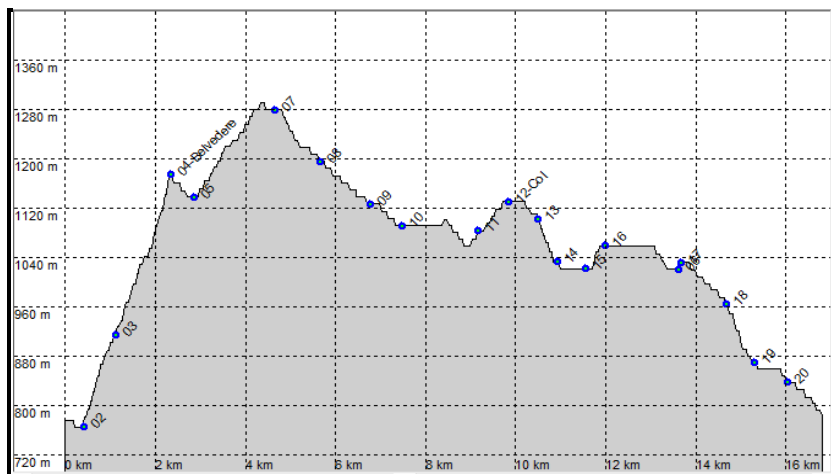
Numéro de la Fiche

013

Niveau : **Moyen**
Nature Rando : **Pédestre**
Dénivelée Positive (m) : **700,00**
Dénivelée Négative (m) : **700,00**
Altitude Mini (m) : **764,00**
Altitude Maxi (m) : **1 290,00**
Longueur totale (km) : **16,80**
Durée hors pauses (hh:mm) : **05:00**

♀ Position Carte HG : **45,005344 // 05,368712**
♀ Position Carte BD : **44,959943 // 05,420182**

Nb de WP : **20**



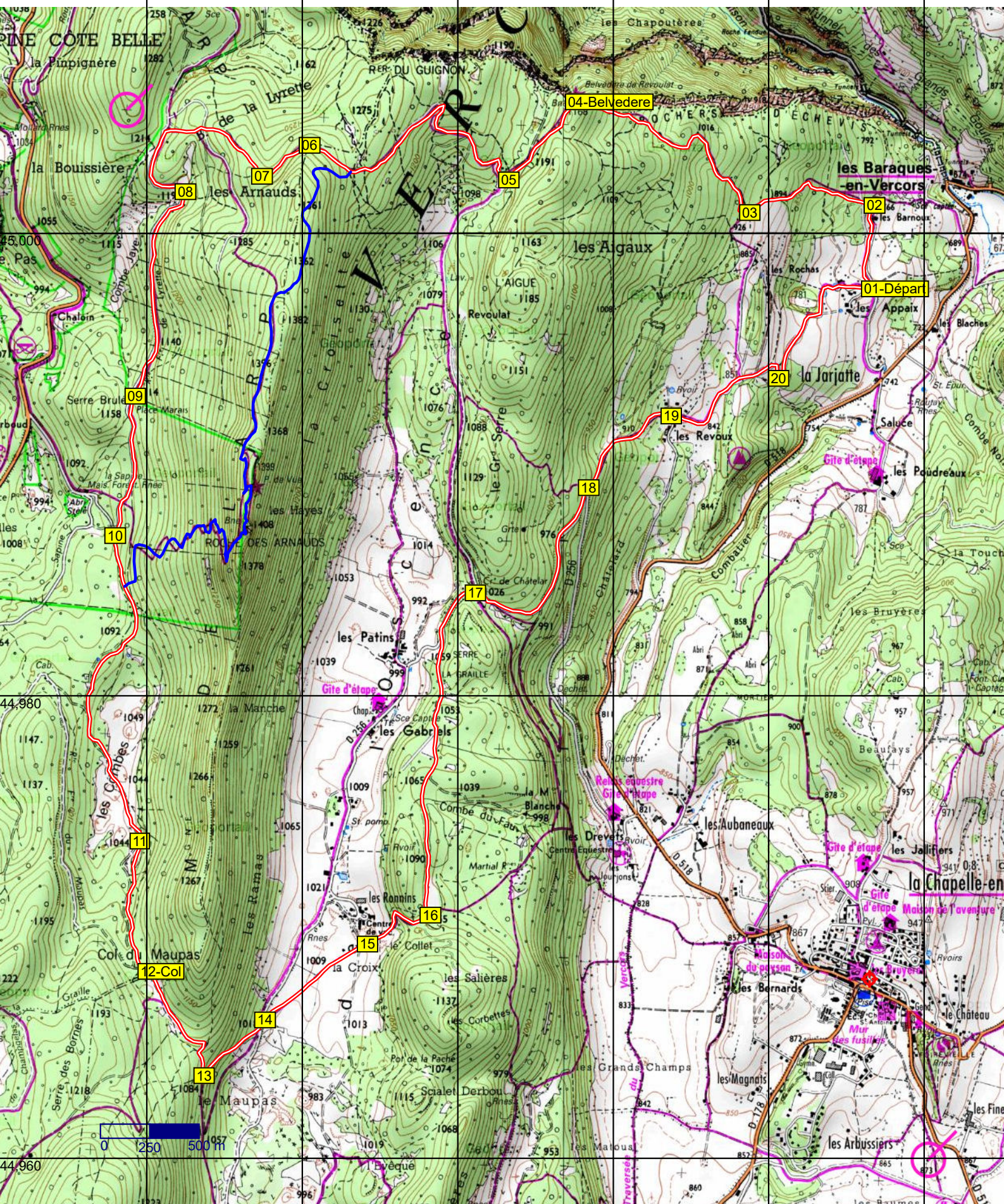
Départ : **44,99759 // 05,41666**

Après les Baraques en Vercors sur la D518 tourner à droite pour prendre une petite route au niveau de la Jarjatte. Faire environ 500m et se garer le mieux possible le long de cette petite route au niveau de la fourche du hameau de Appaix.

Commentaires :

Scannez le **QRC** pour retrouver toutes les infos de cette randonnée sur [Itirando sud-est](#) >





5,370

5,380

5,390

5,400

5,410

5,420