



Itirando Sud-Est

26-ROCHFORT SAMSON Pas de Bouvaret



Scanner le QRC

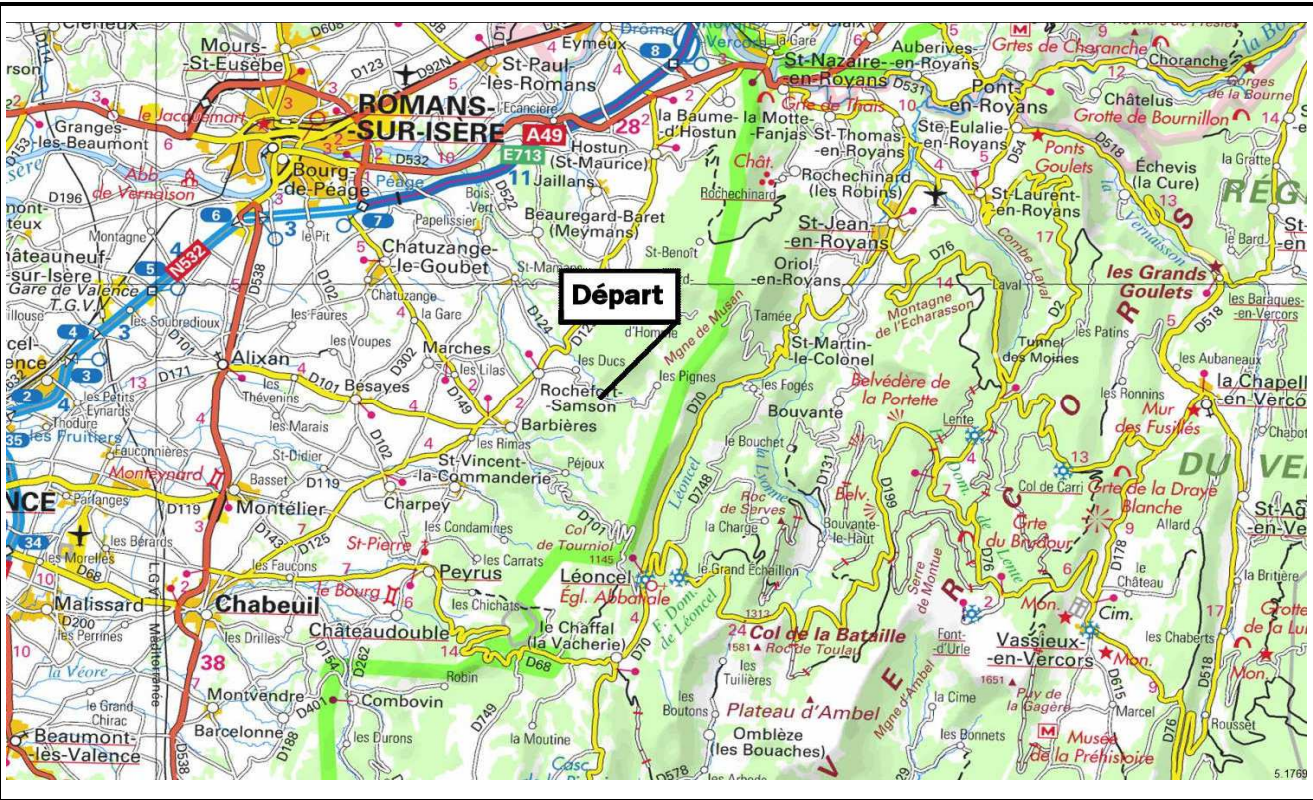
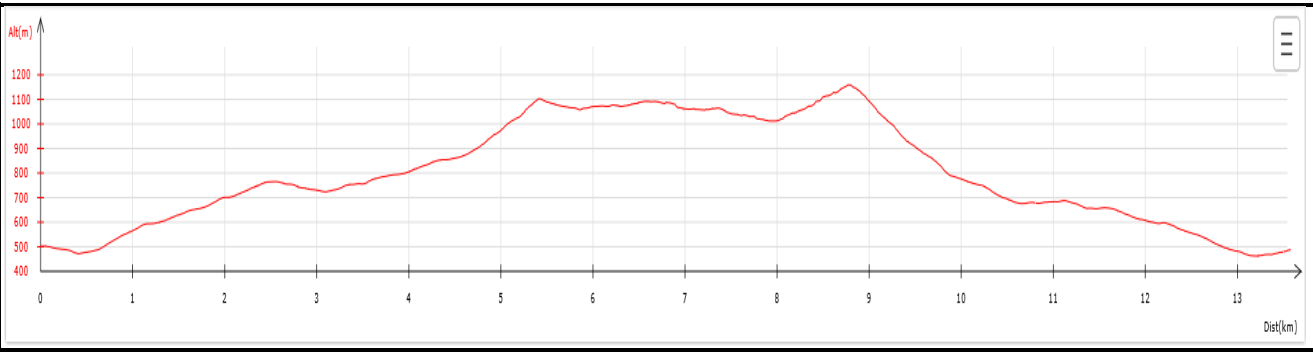
Date de Création de la Fiche : 23/06/2010
Référence Carte IGN : 3136 ET - COMBE LAVAL

Date de la Rando : 14/07/2010 - 04/05/2023

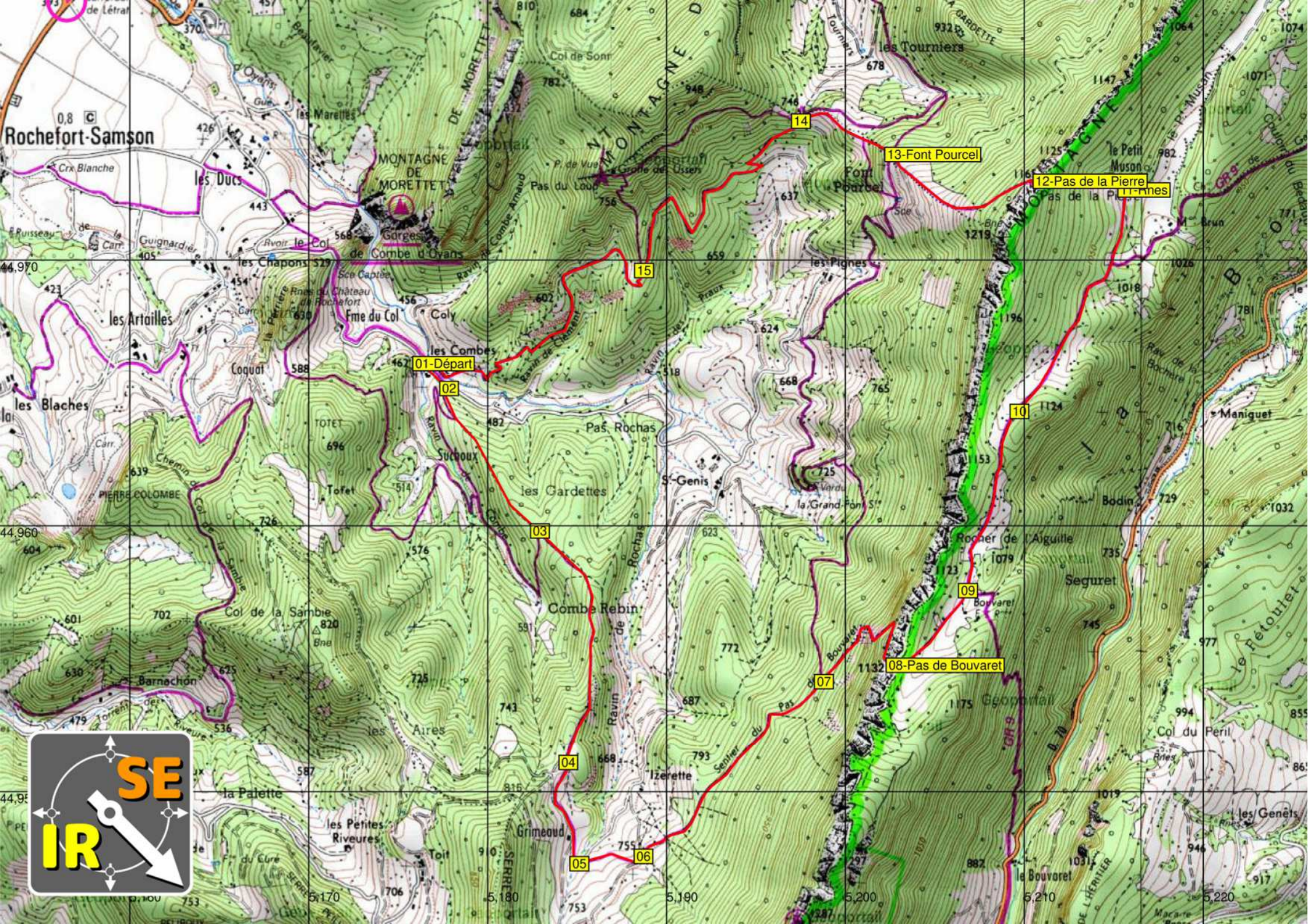
Numéro de la Fiche **015**

Niveau : **Moyen**
Nature Rando : **Pédestre**
Dénivelée Positive (m) : **890,00**
Dénivelée Négative (m) : **890,00**
Altitude Mini (m) : **460,00**
Altitude Maxi (m) : **1160,00**
Longueur totale (km) : **13,50**
Durée hors pauses (hh:mm) : **04:45**

Nb de WP : **16**



Départ : **44.9668, 05.1728**



Rochefort-Samson

MONTAGNE DE MORET

01-Départ

02

03

04

05

06

07

08-Pas de Bouvaret

09

10

15

14

13-Font Pourcel

12-Pas de la Pierre

