

Log :
Version :
WGS 1984 (GPS)

TrackMaker

217

Aff. Coordonnées : dd, dddd

Auteur : Lézado

73-AILLON Pointe de la Galoppaz

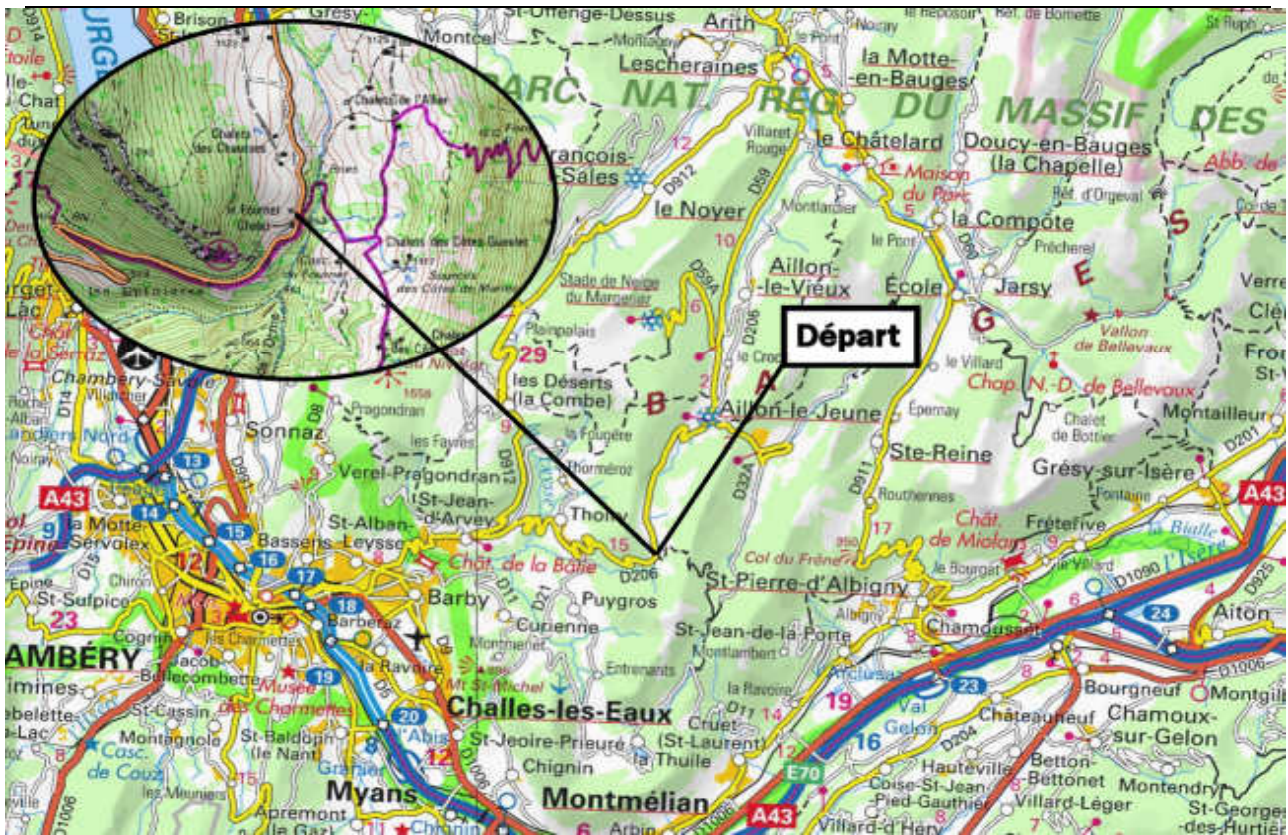
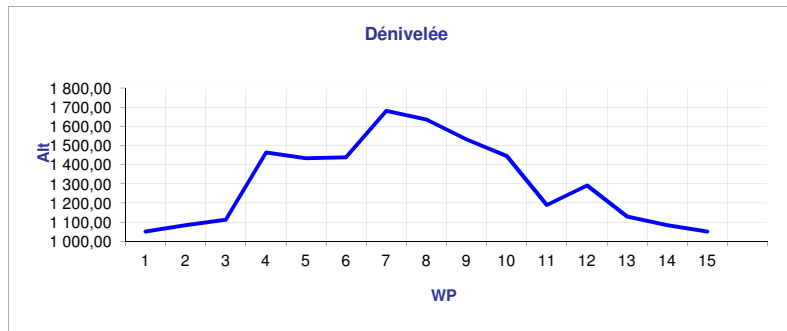
Fichier : Mes Cartes\73-AILLON Pointe de la Galoppaz
Date de Création de la Fiche : 27/10/2011 Date de la Rando : 30/10/2011
Référence Carte IGN : 3432 OT / Massif des Bauges
Numéro de la Fiche 055

Niveau : Moyen

Dénivelée Trace Positive : 859,00
Dénivelée Trace Négative : -859,00
Longueur totale : 9,8 km
Durée : 4h00


Position Carte HG : 45,602979 // 06,038959
Position Carte BD : 45,564082 // 06,111048

Nb de WP : 15

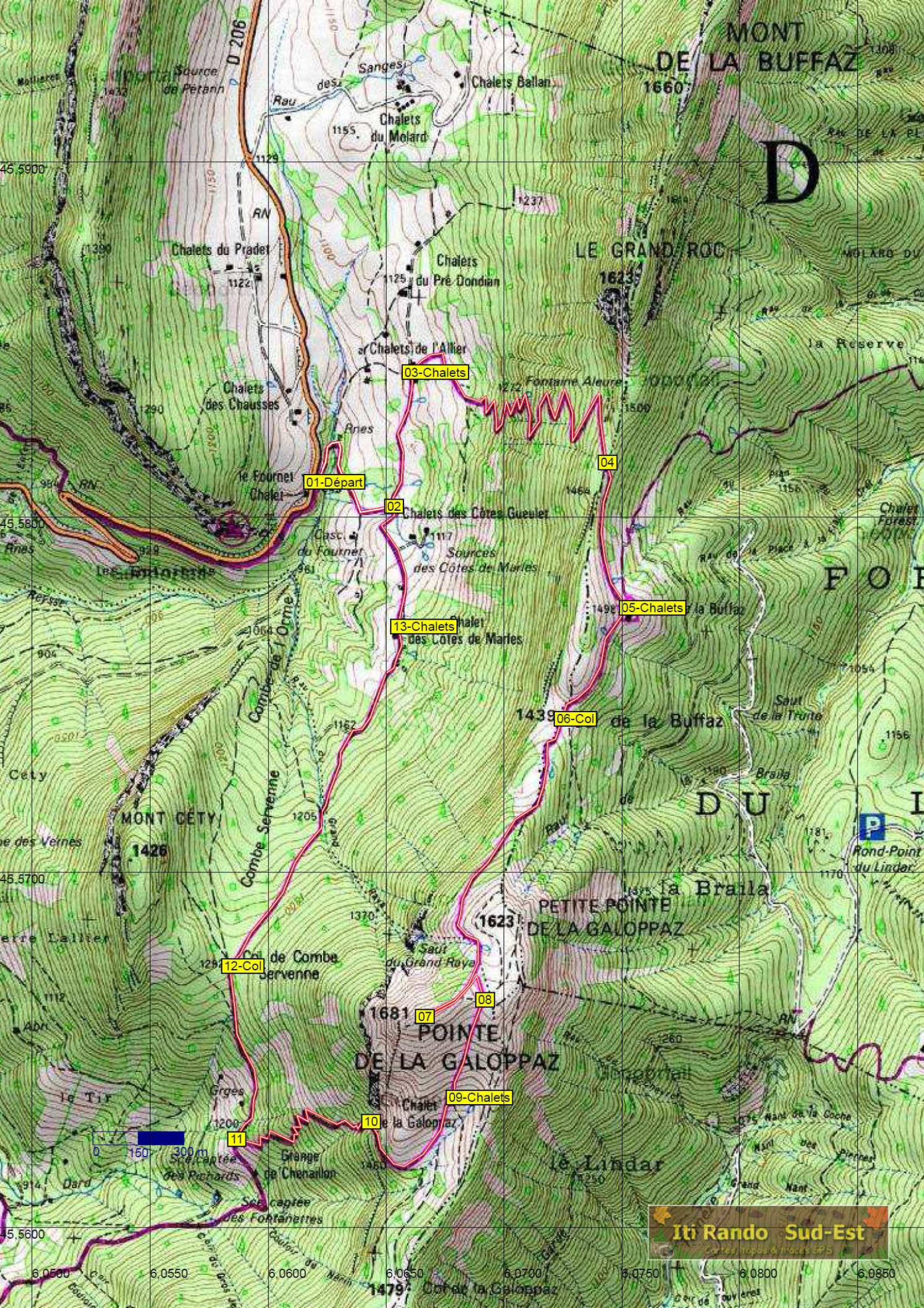


Commentaires

Accès par Aillon le Jeune, Puis direction Thoiry par la D206. Passer le col des prés, le départ se fait dans le premier virage à droite.



Scannez le **QRC** pour retrouver toutes les infos de cette randonnée sur [Itirando sud-est](#) >



Iti Rando Sud-Est
Cartes, maps & tracks GPS