

Log. :  
Version :  
WGS 1984 (GPS)

TrackMaker

Auteur : Lézado

217

Aff. Coordonnées : dd, dddddd

## 26-ST JEAN EN ROYANS Tour de l'Echarasson

Fichier :  
Date de Création de la Fiche :  
Référence Carte IGN :  
Numéro de la Fiche

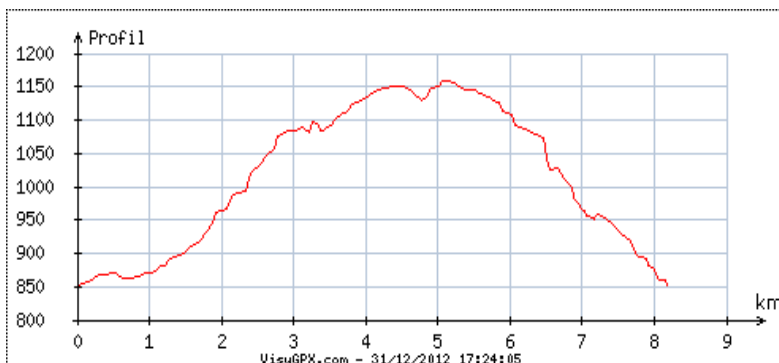
Mes Cartes\26-ST JEAN EN ROYANS Tour de l'Echarasson  
31/12/2012 Date de la Rando : 04/01/2013  
3136ET - Combe Laval forêt de Lente

081

Niveau : Facile  
Nature Rando : Raquettes  
Dénivelée Trace Positive : 360,00  
Altitude Mini : 846,00  
Altitude Maxi : 1 156,00  
Longueur totale : 9,30  
Durée (hors pauses) : 3h00

♂ Position Carte HG : 45, 01182 // 05, 29549  
♂ Position Carte BD : 44, 97127 // 05, 34386

Nb de WP : 11



Description WP	N° WP	Latitude	Longitude	Alt	Déniv +	Déniv -	Distance
01-Départ	1	45.003238	05.320312	856,00	0,00	0,00	
	2	45.003102	05.314432	862,00	6,00	0,00	
	3	44.996881	05.309261	908,00	46,00	0,00	
	4	44.994893	05.315183	993,00	85,00	0,00	
	5	44.985651	05.321299	1 087,00	94,00	0,00	
06-Col	6	44.979580	05.324646	1 146,00	59,00	0,00	
	7	44.982713	05.329672	1 156,00	10,00	0,00	
	8	44.991554	05.331491	1 086,00	0,00	-70,00	
	9	44.998732	05.327307	957,00	0,00	-129,00	
	10	45.000568	05.329860	949,00	0,00	-8,00	
11-Arrivée	11	45.003229	05.320378	856,00	0,00	-93,00	

Dénivelée sur WP

300,00 -300,00 0,00

Dénivelée sur Trace


360,00 -360,00

### Départ :

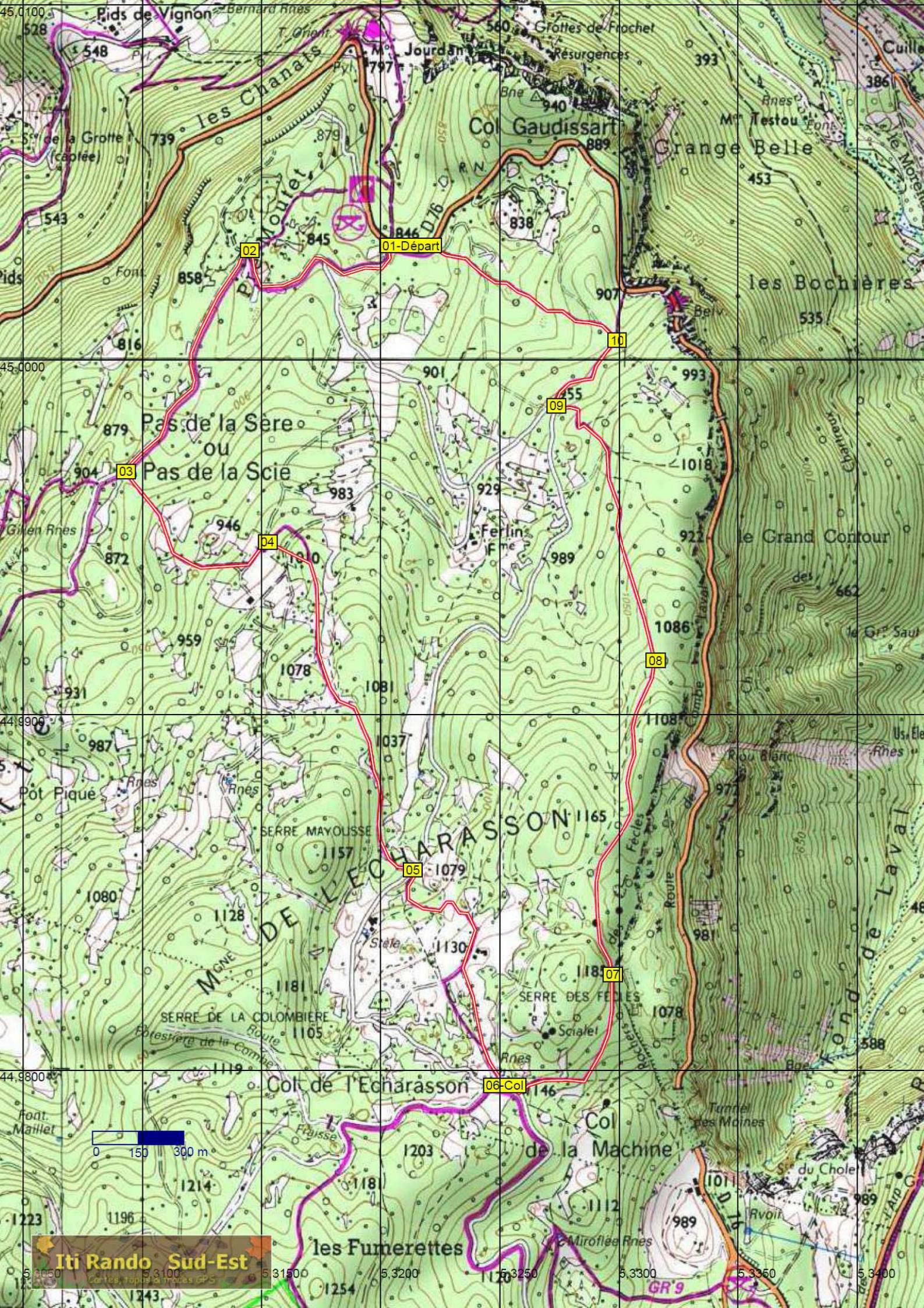
Laisser la voiture au parking du carrefour entre la D76 et la route du col de l'Echarasson (environ 5 km après St Jean en Royans). Prendre la route du col de l'Echarasson sur 300 m environ, le sentier part sur la droite dans un virage à gauche.

### Commentaires :

Scannez le **QRC** pour retrouver toutes les infos de cette randonnée sur [Itirando sud-est](#) >







0 150 300 m