

Log :
Version :
WGS 1984 (GPS)

TrackMaker
217
Aff. Coordonnées : dd, dddd

Auteur : Lézado

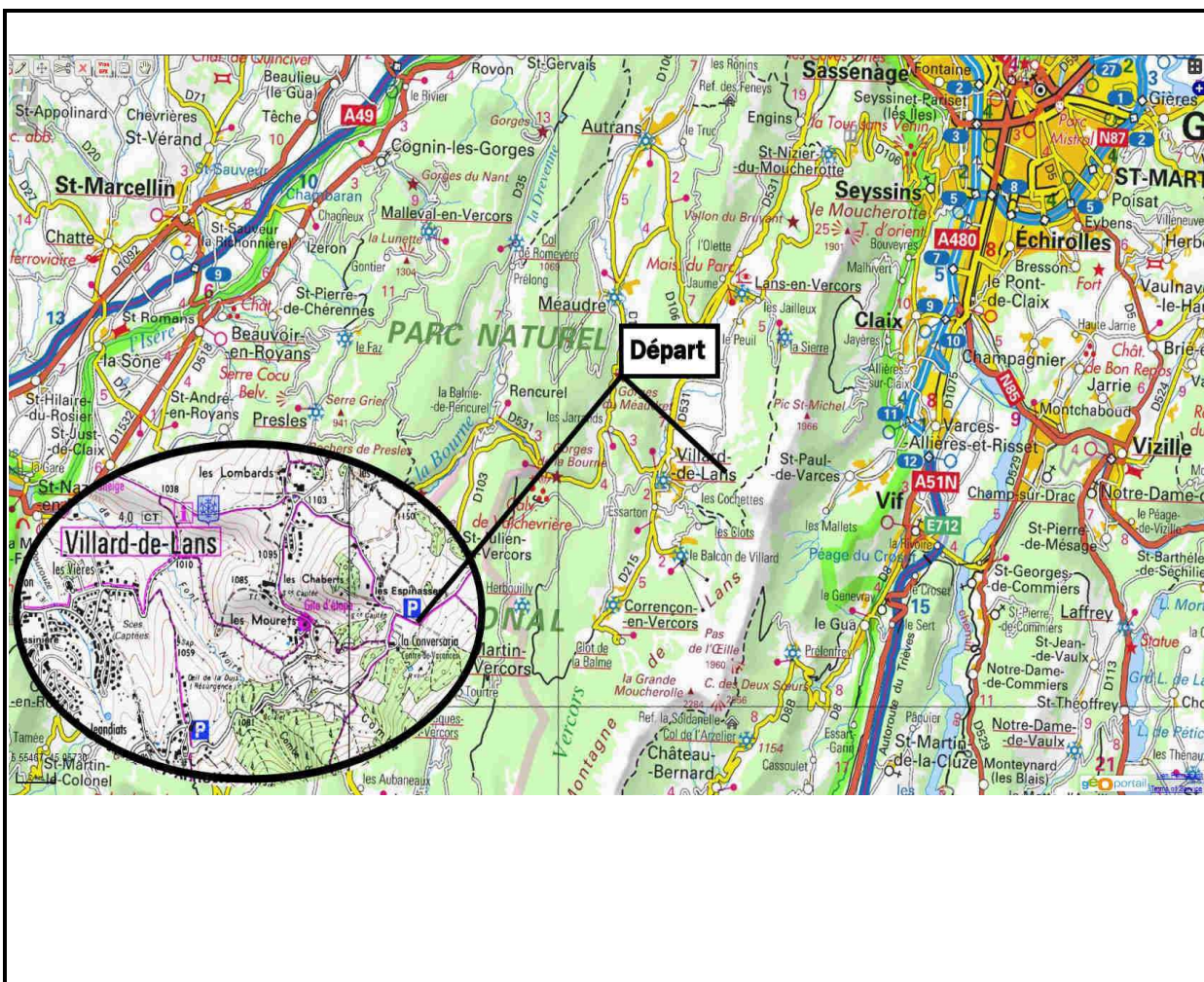
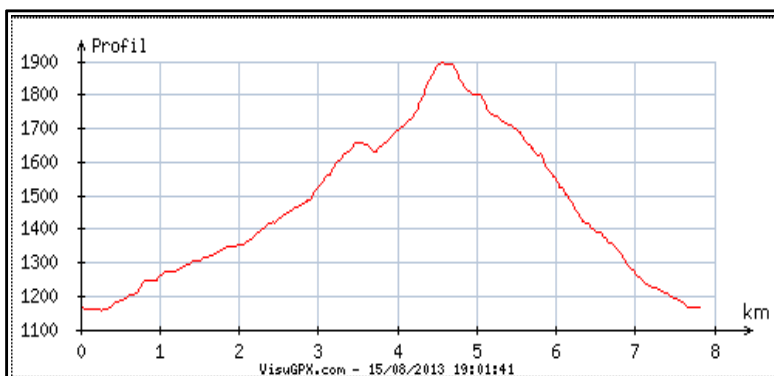
38-VILLARD DE LANS Plateau du Cornafion

Fichier : Mes Cartes\38-VILLARD DE LANS Plateau du Cornafion
Date de Création de la Fiche : 15/08/2013
Référence Carte IGN : 3236 OT - VILLARD DE LANS
Date de la Rando : 00/01/1900
Numéro de la Fiche : 095

Niveau : Moyen
Nature Rando : Pédestre
Dénivelée Trace Positive (m) : 745,00
Dénivelée Trace Négative (m) : 745,00
Altitude Mini (m) : 1 157,00
Altitude Maxi (m) : 1 895,00
Longueur totale (km) : 8,00
Durée hors pauses (hh:mm) : 3h30

Postion Carte HG : 45,09415 // 05,55647
Position Carte BD : 45,05008 // 05,61084

Nb de WP : 0

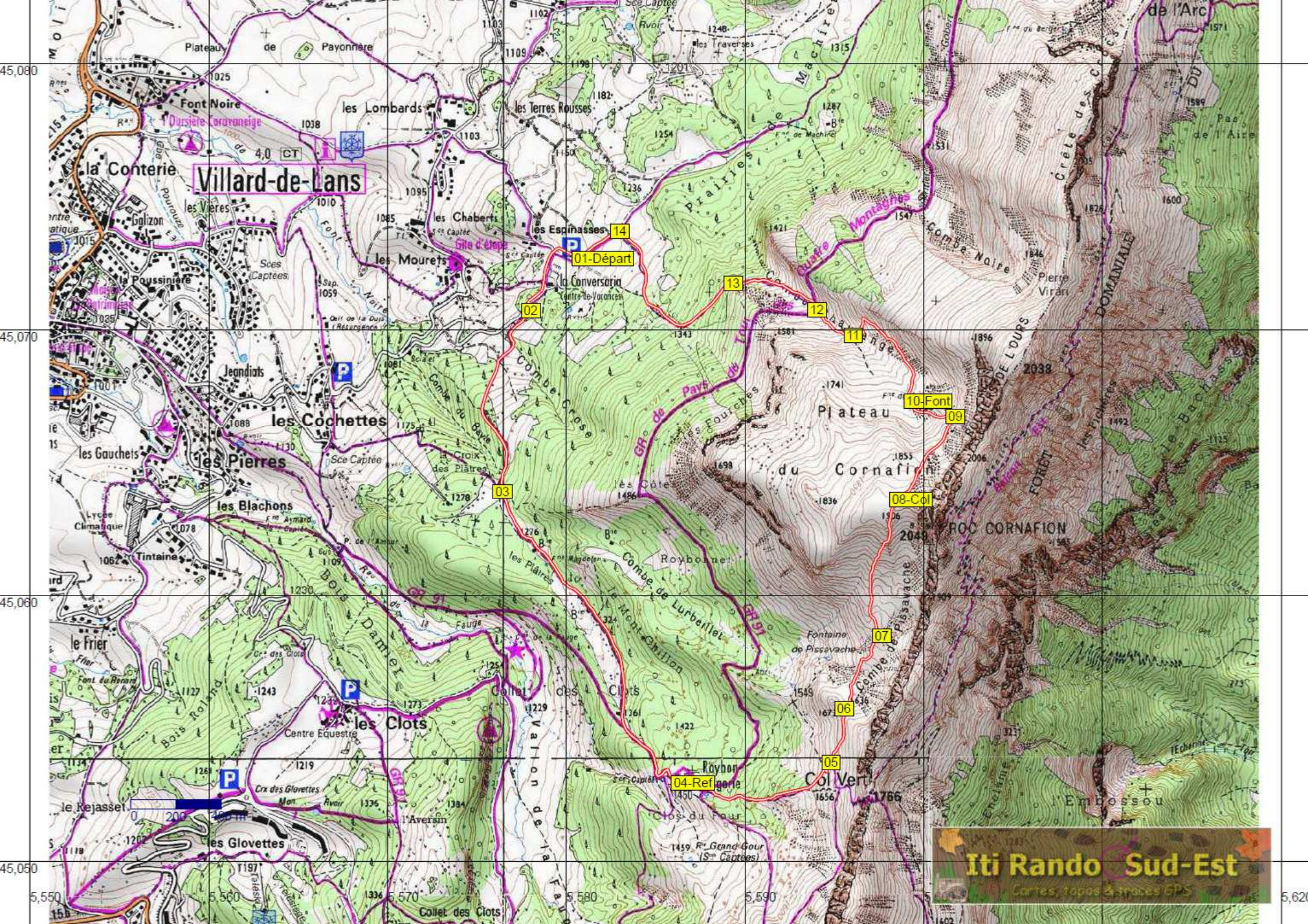


Départ :
Villars de Lans, parking de la Conversaria

Commentaires :

Scannez le **QRC** pour retrouver toutes les infos de cette randonnée sur [litrando sud-est](http://litrando.sud-est.com) >





Villard-de-Lans

01-Départ

02

03

04

05

06

07

08

09

10

11

12

13

14

Iti Rando Sud-Est

Cartes, topos & traces GPS