

Log. :
Version :
WGS 1984 (GPS)

TrackMaker

Auteur : Lézado

217

Aff. Coordonnées : dd, dddddd

06-VALLEE DES MERVEILLES

Fichier :

Mes Cartes\06-VALLEE DES MERVEILLES

Date de Création de la Fiche :

27/04/2013

Date de la Rando :

20,21,22/08/2013

Référence Carte IGN :

3741 OT - Vallée de la Vésubie // 3841 OT - Vallée de la Roya

Numéro de la Fiche

096

Niveau :

Moyen

Nature Rando :

Pédestre

Dénivelée Trace Positive (m) :

2 864,00

Dénivelée Trace Négative (m) :

2 864,00

Altitude Mini (m) :

1 692,00

Altitude Maxi (m) :

2 550,00

Longueur totale (km) :

42,20

Durée hors pauses (hh:mm) :

3 jours

Position Carte HG :

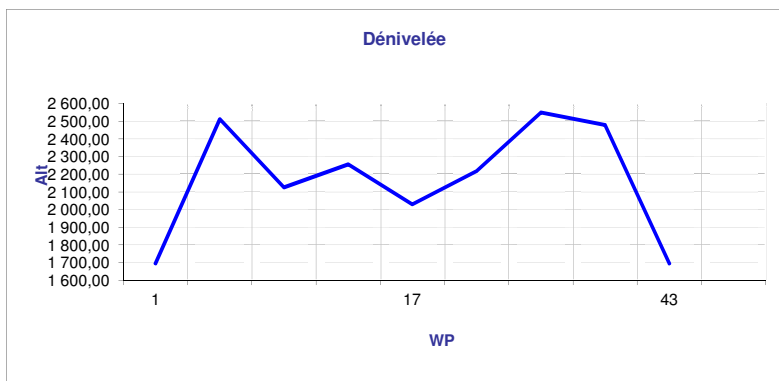
44, 12292 // 07, 40021

Position Carte BD :

44, 05244 // 07, 52473

Nb de WP :

43



Description WP	N° WP	Latitude	Longitude	Alt	Déniv +	Déniv -	Distance
01-Départ	1	44.074013	07.401400	1 694,00	0,00	0,00	
04-Col	4	44.062444	07.426964	2 511,00	187,00	0,00	
07-Ref	7	44.056847	07.451103	2 126,00	0,00	-50,00	
14-Col	14	44.080312	07.475265	2 256,00	303,00	0,00	
17-Ref	17	44.086061	07.481681	2 030,00	0,00	0,00	
25-Ref	25	44.108027	07.446921	2 217,00	121,00	0,00	
29-Col	29	44.080383	07.438495	2 550,00	181,00	0,00	
38-Col	38	44.050354	07.427158	2 479,00	65,00	0,00	
43-Arrivée	43	44.074028	07.401218	1 694,00	0,00	-294,00	
							42 200,00

Dénivelée sur WP

2 542,00 -2 542,00 42 200,00

Dénivelée sur Trace


2 864,00 2 864,00

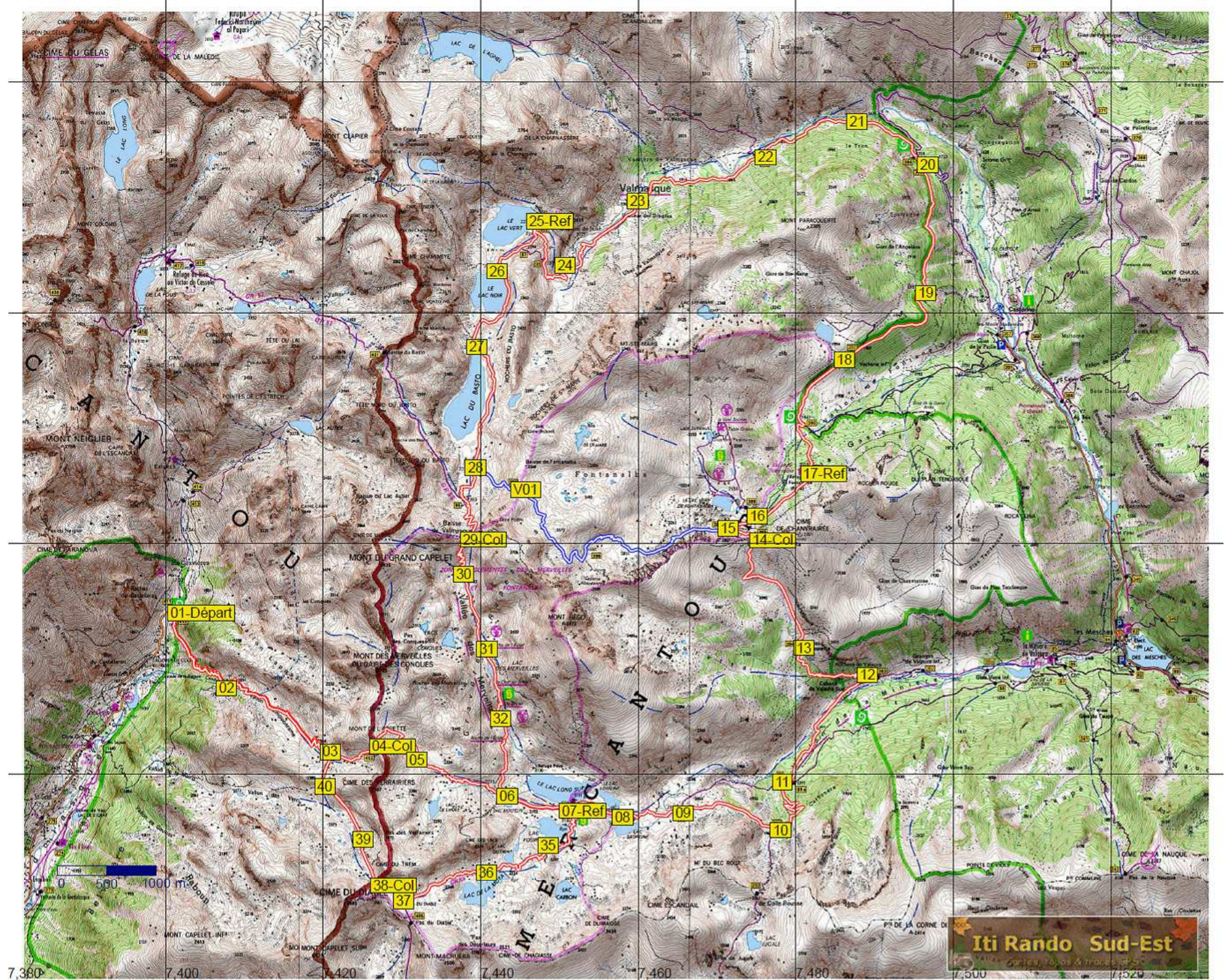
Départ :

Pont du Countet au bout de la Vallée de Gordolasque dans le parc du Mercantour.

Commentaires :

Scannez le **QRC** pour retrouver toutes les infos de cette randonnée sur [Itirando sud-est](#) >





Iti Rando Sud-Est
CARTES TOPO & TRACES

7,380 7,400 7,420 7,440 7,460 7,480 7,500 7,520