

Log. :
Version :
WGS 1984 (GPS)

TrackMaker

Auteur : Lézado

217

Aff. Coordonnées : dd, dddddd

05-ST VERAN Sommet Bucher

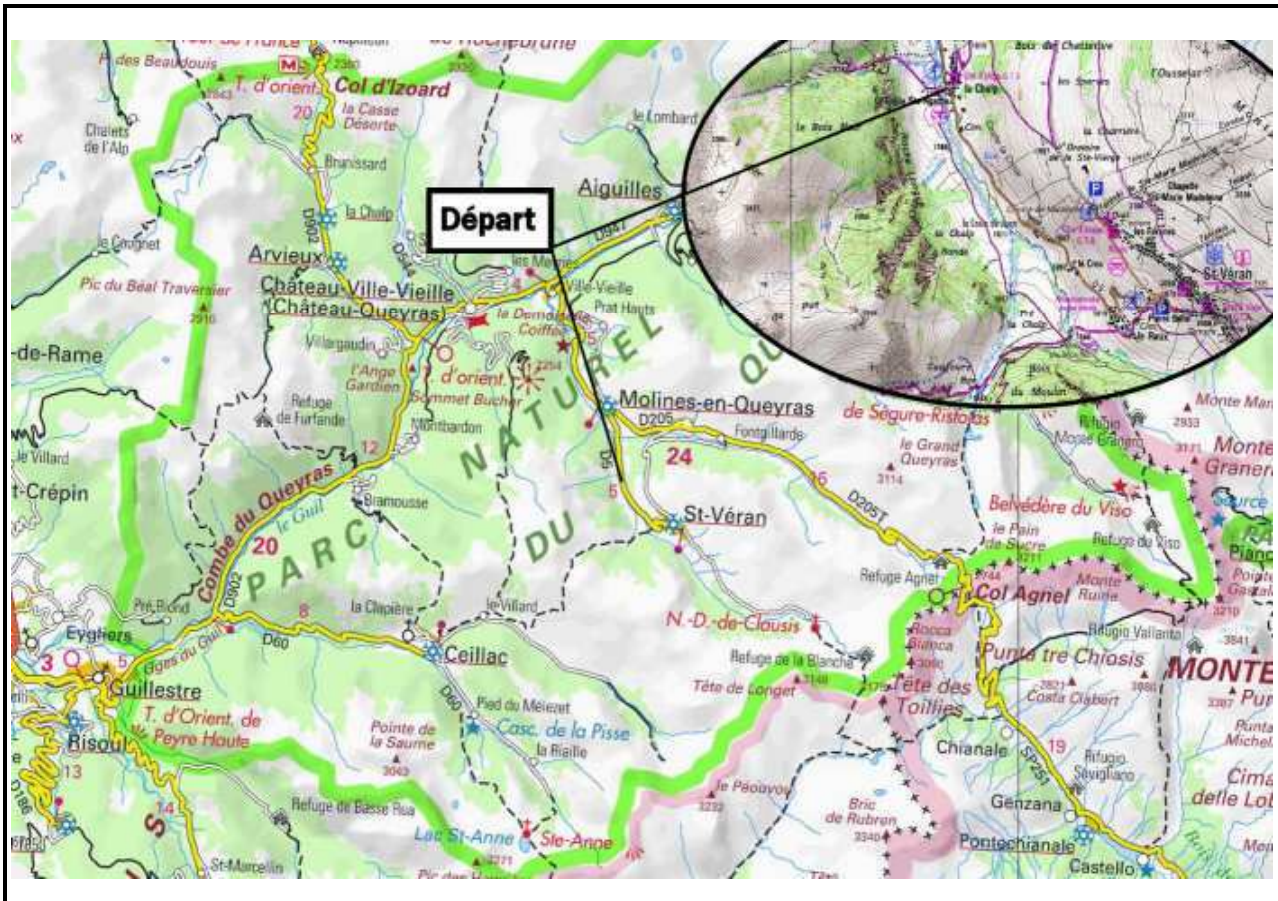
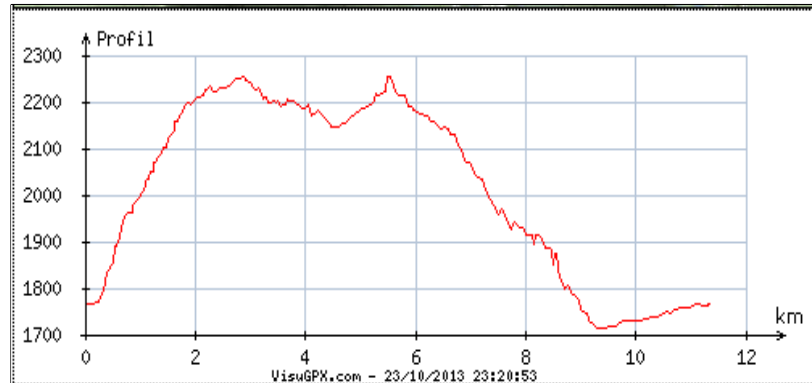
Fichier :
Date de Création de la Fiche :
Référence Carte IGN :
Numéro de la Fiche

Mes Cartes\05-ST VERAN Sommet Bucher
16/10/2013
3637 OT - Mont VISO / ST VERAN
100

Niveau : Moyen
Nature Rando : Pédestre
Dénivelée Trace Positive (m) : 700,00
Dénivelée Trace Négative (m) : 700,00
Altitude Mini (m) : 1 713,00
Altitude Maxi (m) : 2 257,00
Longueur totale (km) : 11,60
Durée hors pauses (hh:mm) : 04:30

♂ Position Carte HG : 44, 74183 // 06, 79461
♀ Position Carte BD : 44, 68122 // 06, 86947

Nb de WP : 16



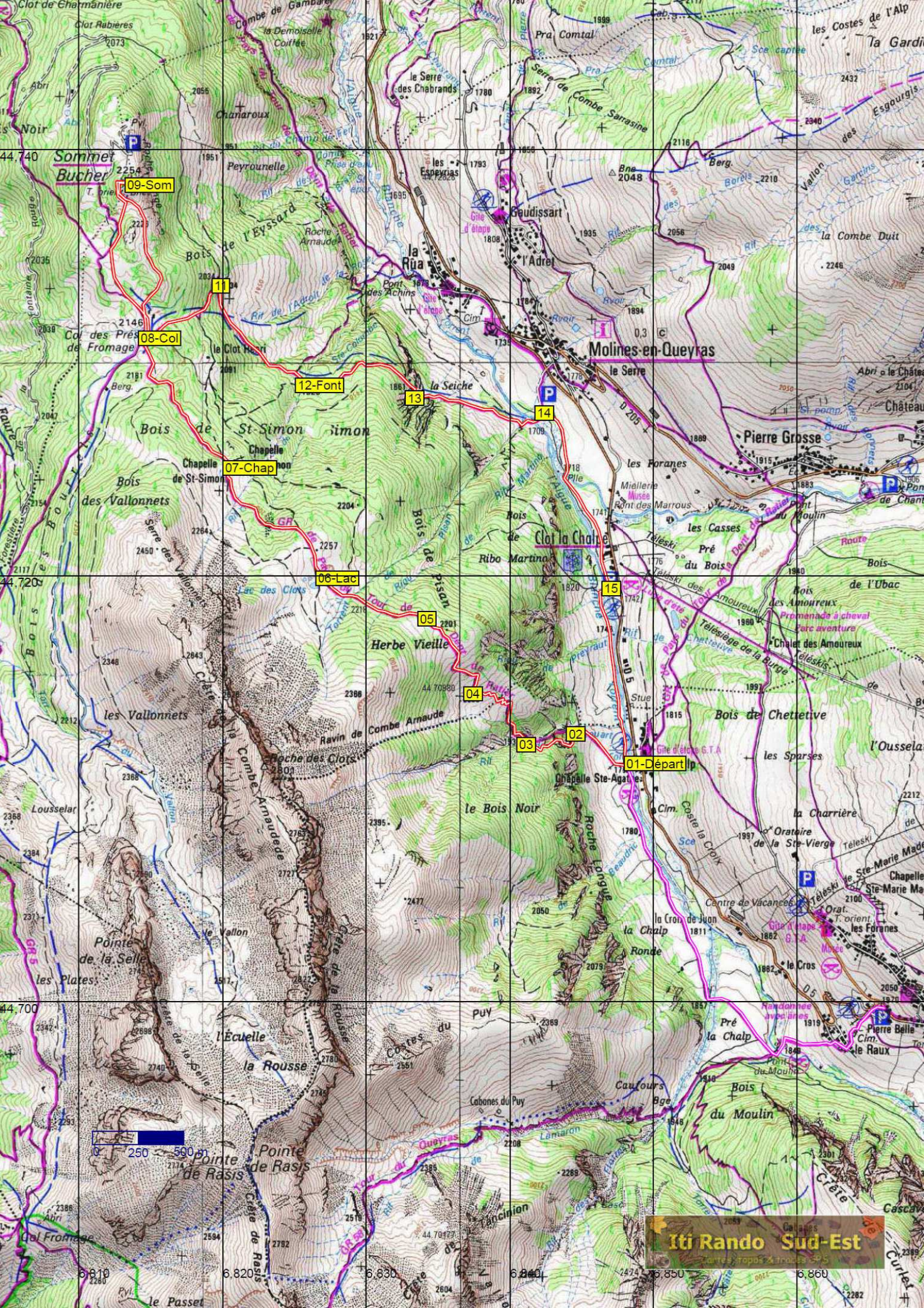
Départ :

Sur la route de St Véran s'arrêter dans le hameau de la Chap. Le sentier part tout de suite après la passerelle qui enjambe le torrent de l'Aigue Blanche.

Commentaires :

Scannez le **QRC** pour retrouver toutes les infos de cette randonnée sur [litrando sud-est](#) >





Sommet Bucher
09-Som

08-Col

12-Font

07-Chap

06-Lac

13

14

Molines-en-Queyras

05

15

Herbe Vieille

04

01-Départ

03

02

0 250 500 m

Iti Rando Sud-Est
Cartes Topo & Index SP5