

Log :
Version :
WGS 1984 (GPS)

TrackMaker

Auteur : Lézado

217

Aff. Coordonnées : dd, dddddd

26-ST MARTIN EN V Pas de l'Allier

Fichier :

*Mes Cartes*26-ST MARTIN EN V Pas de l'Allier

Date de Création de la Fiche :

10/01/2014

Date de la Rando :

12/01/2014

Référence Carte IGN :

3236 OT - VILLARD DE LANS

Numéro de la Fiche

106

Niveau :

Facile

Nature Rando :

Pédestre

Dénivelée Trace Positive (m) :

530,00

Dénivelée Trace Négative (m) :

-530,00

Altitude Mini (m) :

755,00

Altitude Maxi (m) :

1 179,00

Longueur totale (km) :

12,50

Durée hors pauses (hh:mm) :

03:15

♂ Position Carte HG :

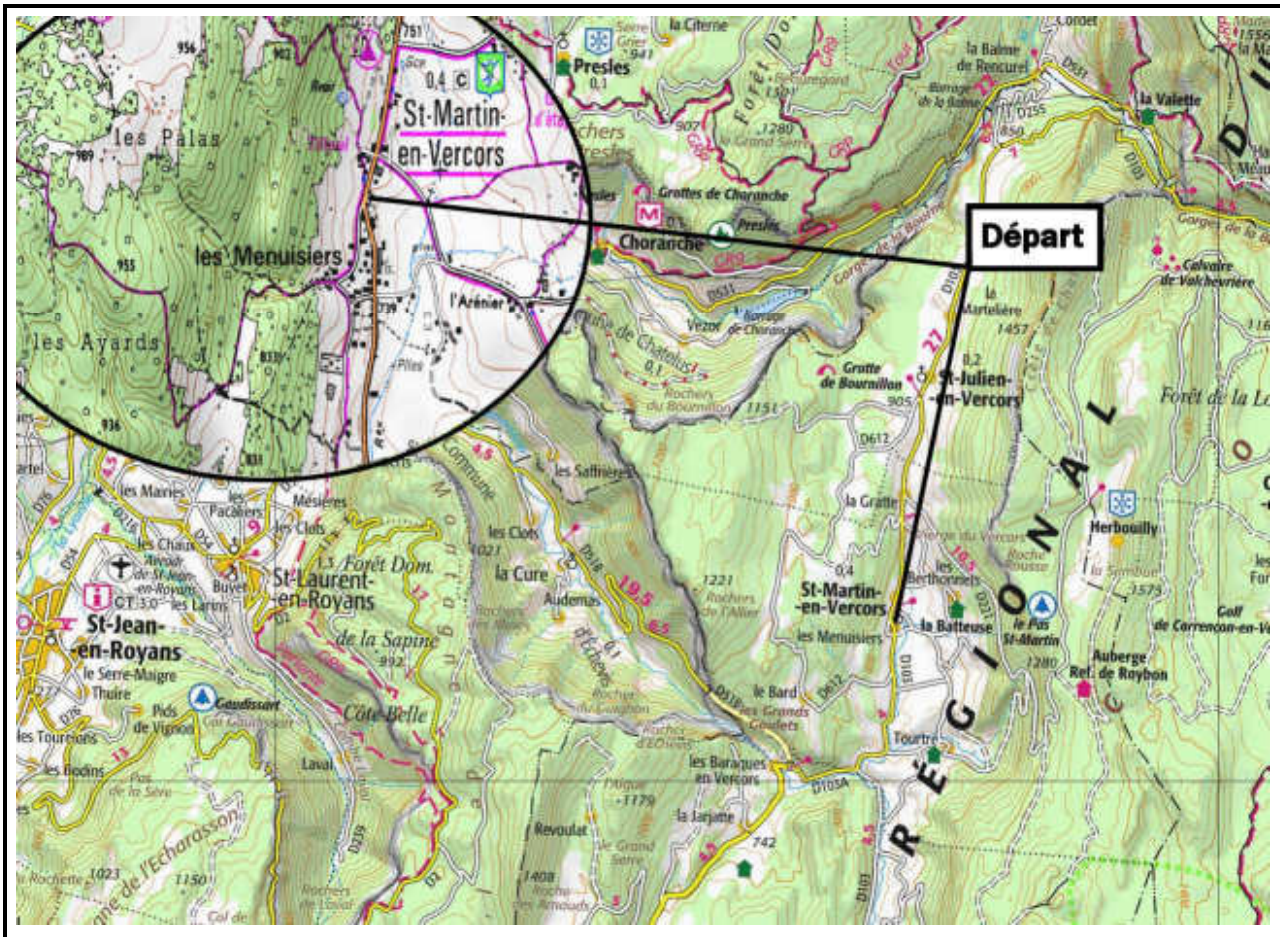
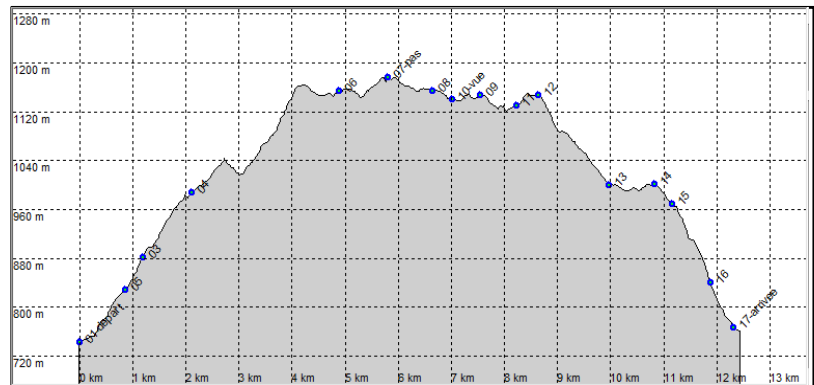
45, 03903 // 05, 37646

♀ Position Carte BD :

45, 00167 // 05, 43606

Nb de WP :

17



Départ lat // lon :

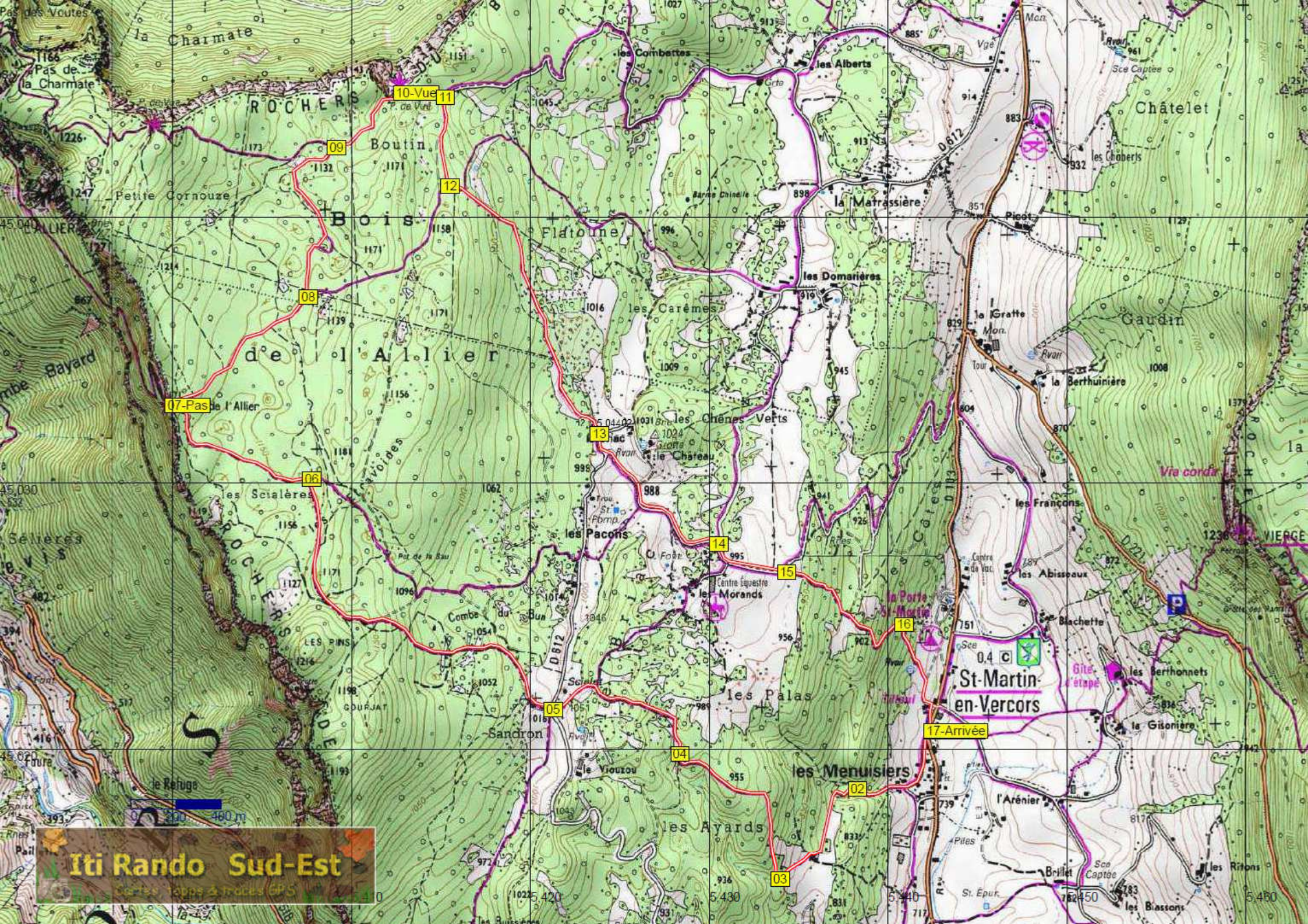
45, 02068 // 05, 44245

*A l'entrée de St Martin en Vercors (côté Sud), laisser la voiture sur le parking avant l'église.
Prendre la petite route qui part au sud en direction du hameau des Menuisiers.*

Commentaires :

Scannez le **QRC** pour retrouver toutes les infos de cette randonnée sur [litrando sud-est](#) >





Iti Rando Sud-Est

Cartes apps & traces GPS

