

Log :
Version :
WGS 1984 (GPS)

TrackMaker

Auteur : Lézado

217

Aff. Coordonnées : dd, dddd

26-ROUSSET Rancs de Charles Combemale

Fichier :

\\Mes Cartes\26-ROUSSET Rancs de Charles Combemale

Date de Création de la Fiche :

07/06/2014

Date de la Rando :

08/06/2014

Référence Carte IGN :

3236 OT - VILLARD DE LANS

Numéro de la Fiche

115

Niveau :

Difficile

Nature Rando :

Pédestre

Dénivelée Trace Positive (m) :

760,00

Dénivelée Trace Négative (m) :

-760,00

Altitude Mini (m) :

949,00

Altitude Maxi (m) :

1 570,00

Longueur totale (km) :

18,50

Durée hors pauses (hh:mm) :

06:00

♂ Position Carte HG :

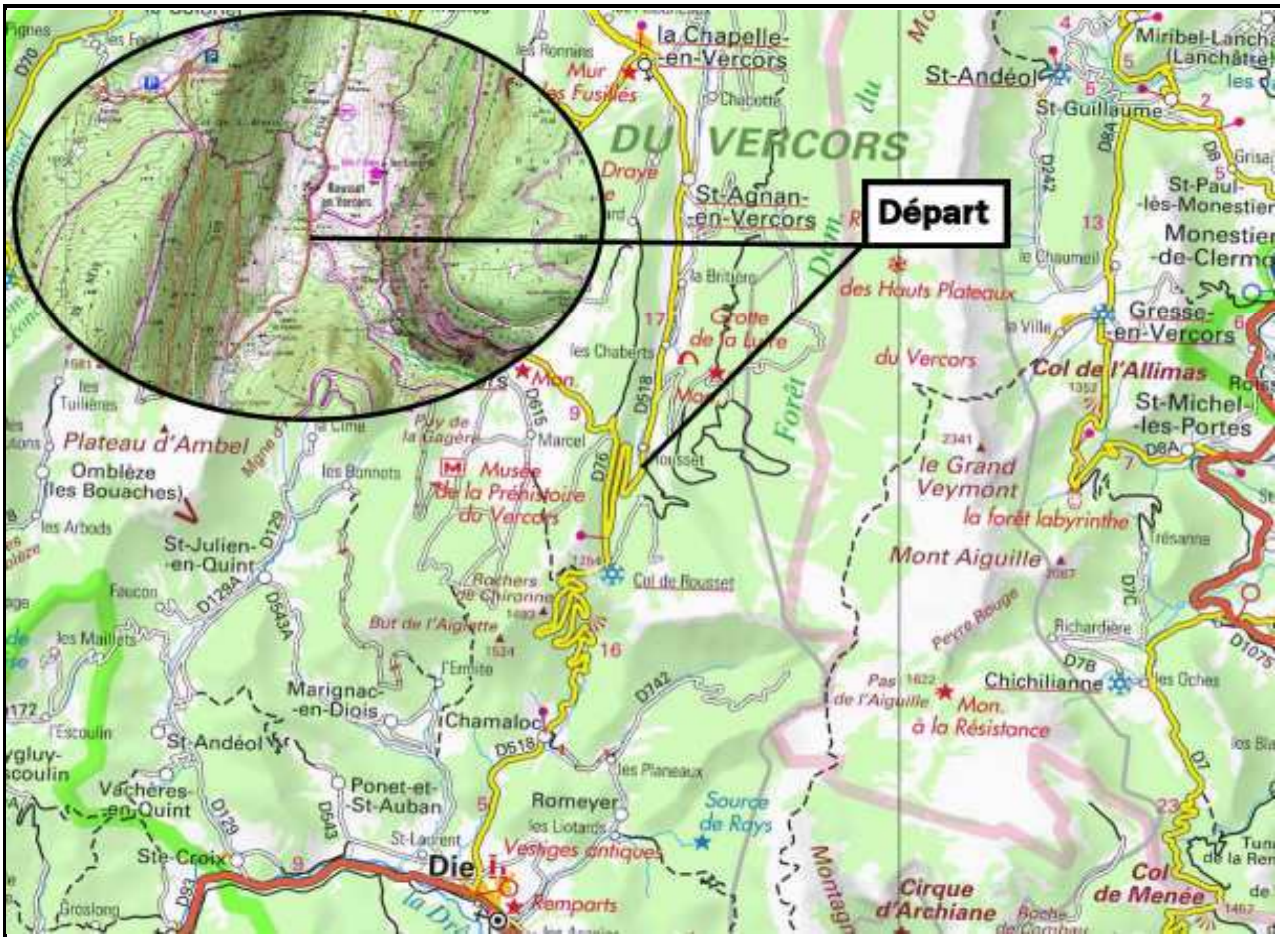
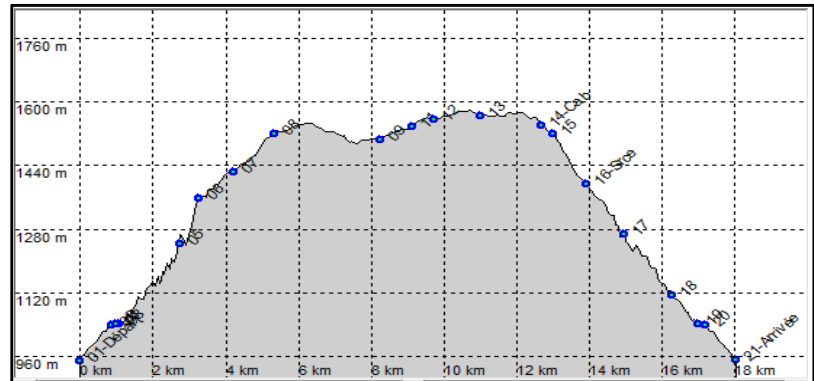
44, 87235 // 05, 40711

♀ Position Carte BD :

44, 83277 // 05, 47069

Nb de WP :

21



Départ lat // lon :

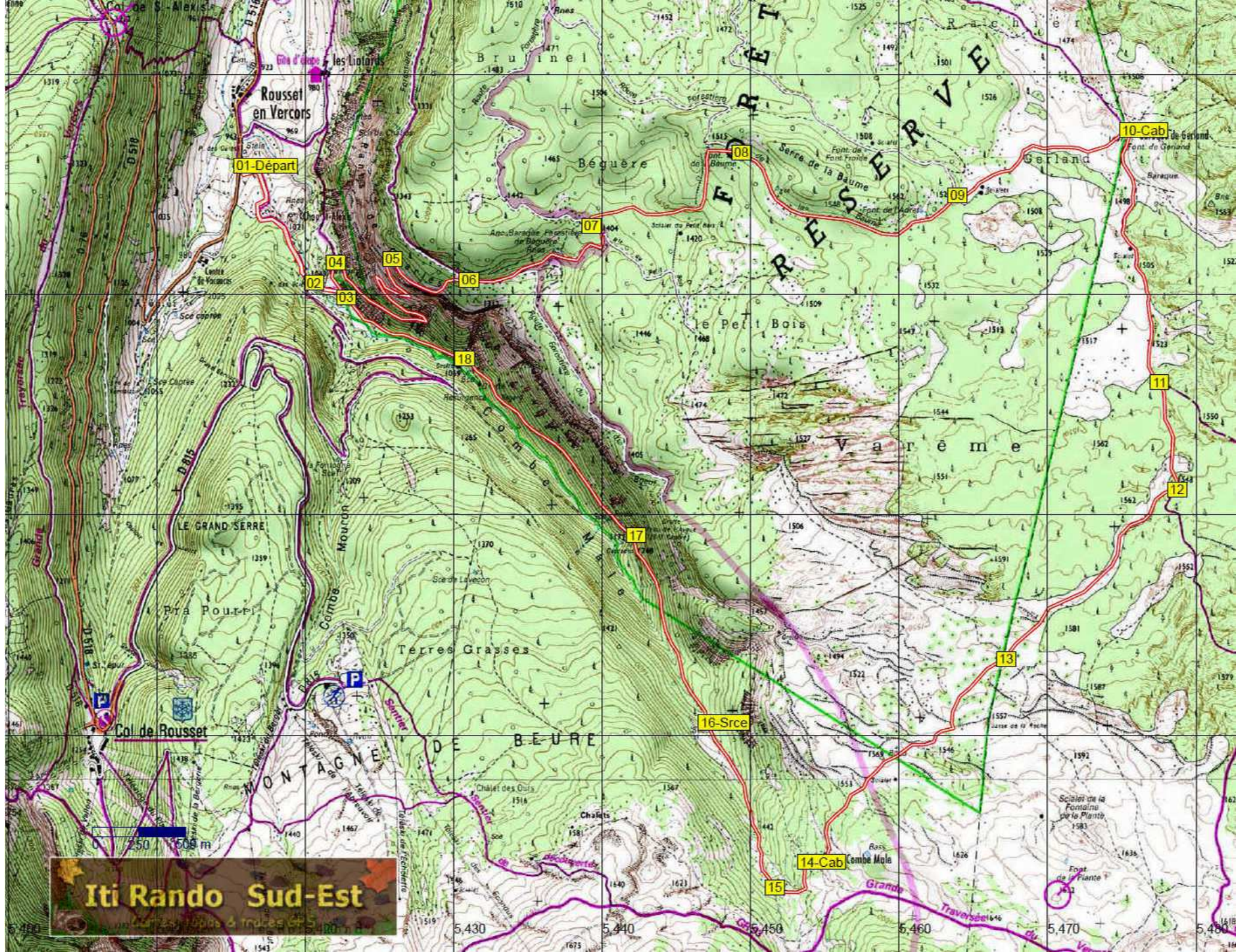
44, 86590 // 05, 41575

Après le village de Rousset sur la D518 en direction du Sud, on rencontre une stèle et peu après un chemin forestier qui part parallèle à la route. Laisser la voiture et prendre ce chemin jusqu'à après le pont des Scies où l'on prendra la direction des Rancs de Charles.

Commentaires :

Scannez le QRC pour retrouver toutes les infos de cette randonnée sur [litrando sud-est](#) >





Iti Rando Sud-Est

01-Départ

02

03

04

05

06

07

08

10-Cab

09

11

12

18

17

16-Srce

13

14-Cab

15