

Log :
Version :
WGS 1984 (GPS)

TrackMaker

Auteur : Lézado

217 Aff. Coordonnées : dd, dddddd

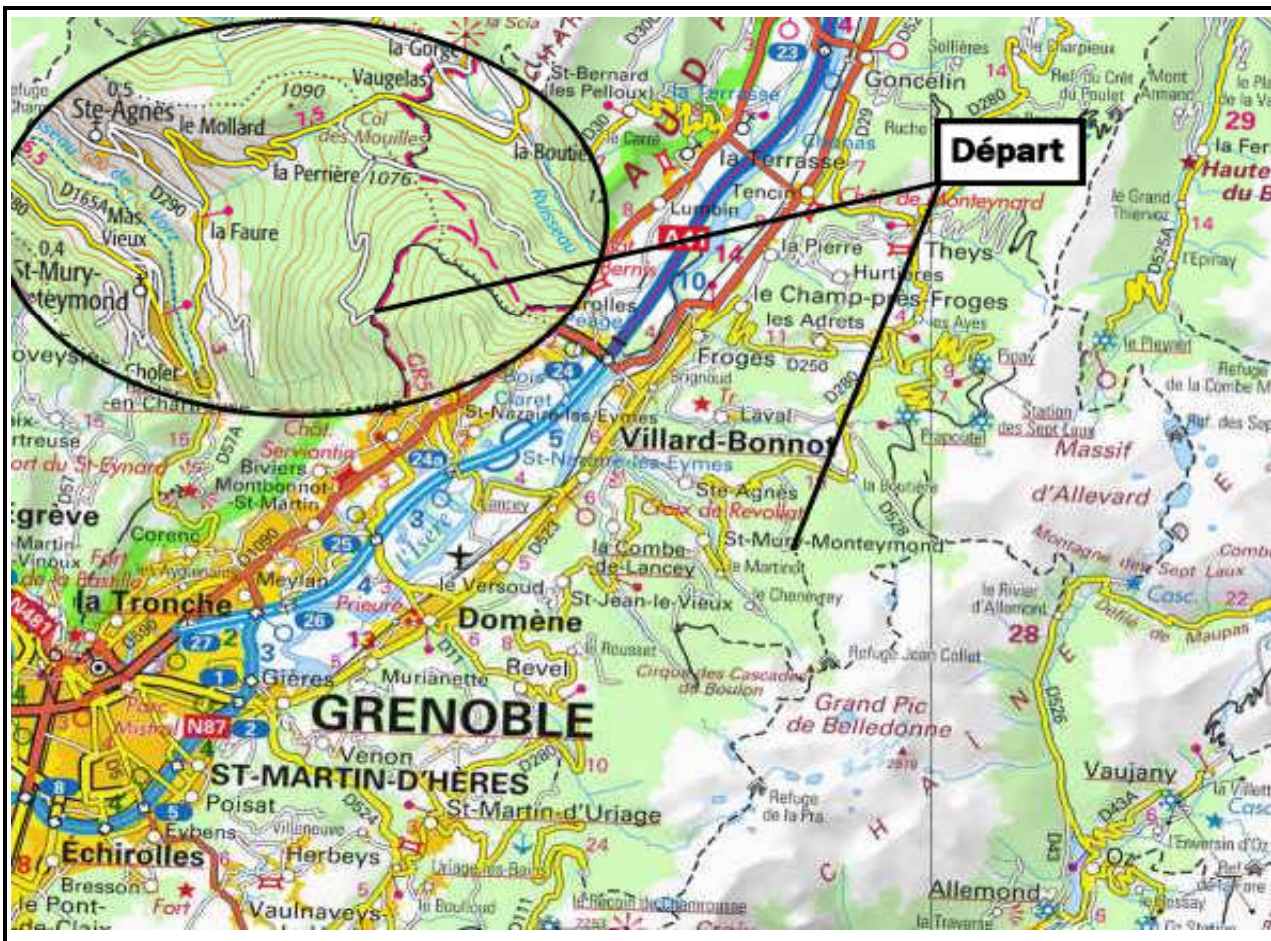
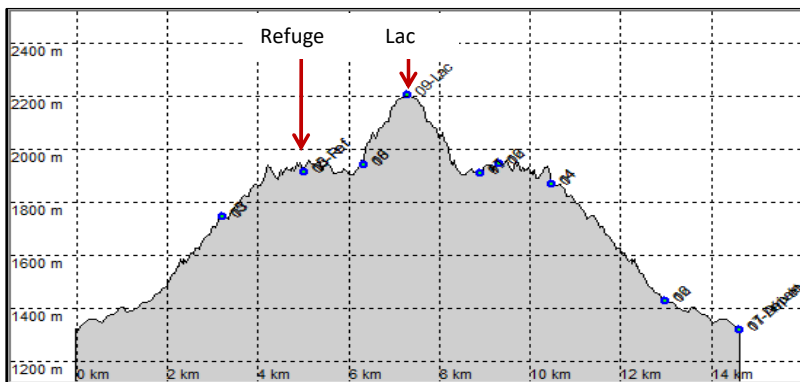
38-PRE MARCEL Refuge Jean Collet (& Lac Blanc)

Fichier : *Mes Cartes\38-PRE MARCEL Refuge Jean Collet*
Date de Création de la Fiche : 21/06/2014 Date de la Rando : 22/06/2014
Référence Carte IGN : 3335 OT - Grenoble Chamrousse Belledonne
Numéro de la Fiche : 116

Niveau : Moyen
Nature Rando : Pédestre
Dénivelée Trace Positive (m) : 660 / 1170
Dénivelée Trace Négative (m) : -660 / -1170
Altitude Mini (m) : 1 291,00
Altitude Maxi (m) : 1950 / 2200
Longueur totale (km) : 11,0 / 15,5
Durée hors pauses (hh:mm) : 4h / 5h30

♂ Position Carte HG : 45, 24056 // 05, 94552
♀ Position Carte BD : 45, 17330 // 05, 99092

Nb de WP : 17



Départ lat // lon : 45, 22132 // 05, 95526

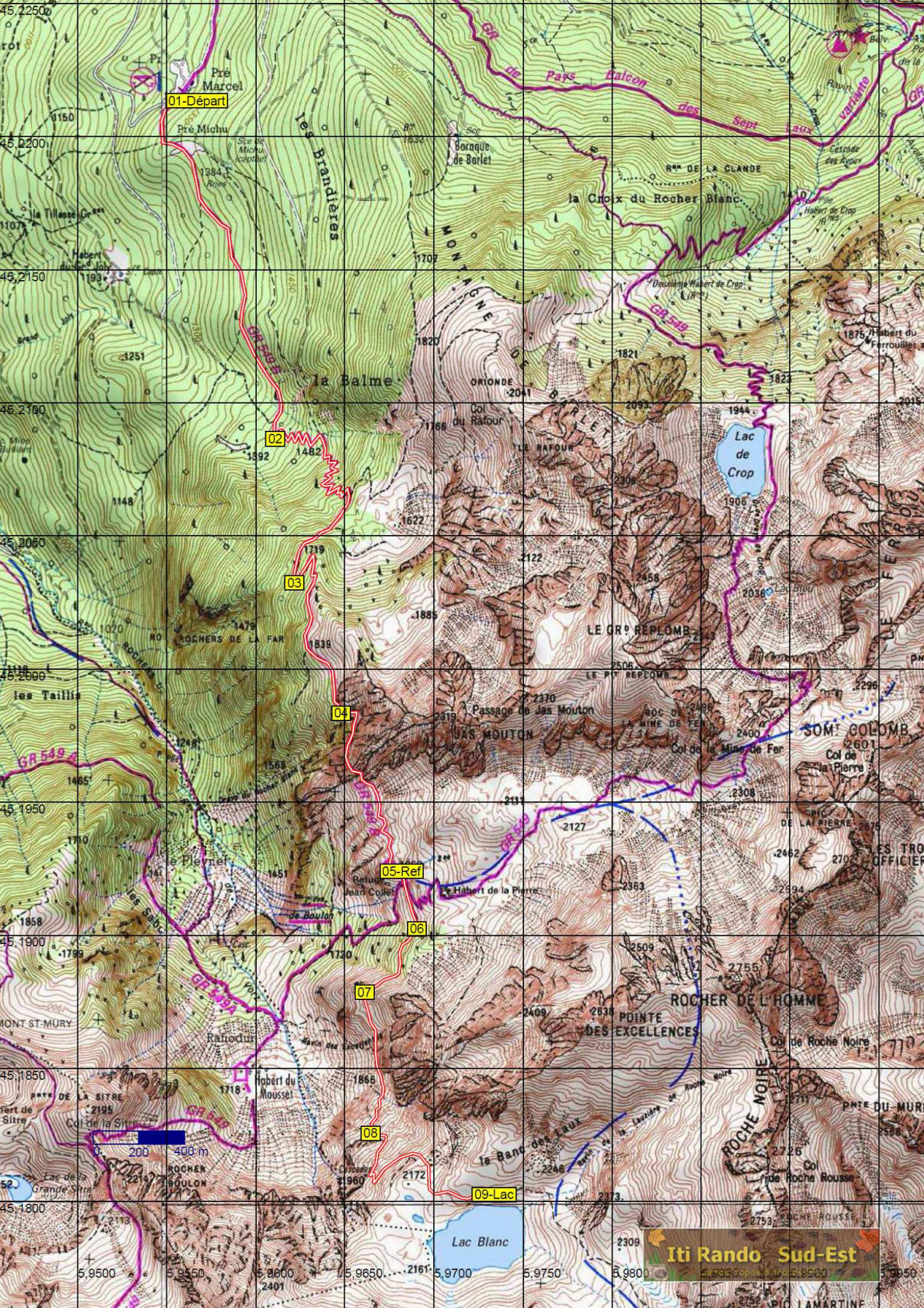
Sur l'autoroute Grenoble Chambéry prendre la sortie 24 (dernière sortie avant péage), se diriger vers Brignoud, Villard Bonnot puis sur la D290 direction le Mollard Col des Mouilles.
Au col prendre à droite la route forestière menant au Parking Pré Marcel (1291 m).

Commentaires :

Le topo proposé continue après le refuge Jean Collet jusqu'au Lac Blanc, que nous n'avons pas fait en raison de la météo incertaine et de la présence de névés sur le sentier menant au Lac.

Scannez le QRC pour retrouver toutes les infos de cette randonnée sur [litrando sud-est](#) >





01-Départ

02

03

04

05-Ref

06

07

08

09-Lac

0 200 400 m

Iti Rando Sud-Est

593600pos.214559300