

Log :
Version :
WGS 1984 (GPS)

TrackMaker

Auteur : Lézado

217

Aff. Coordonnées : dd, dddddd

26-VALDROME Montagne de l'Aup

Fichier :

Mes Cartes\26-VALDROME Montagne de l'Aup

Date de Création de la Fiche :

15/02/2014

Date de la Rando :

17/07/2014

Référence Carte IGN :

3238 OT - LUC-EN-DIOIS VALDROME

Numéro de la Fiche

118

Niveau :

Moyen

Nature Rando :

Pédestre

Dénivelée Trace Positive (m) :

650,00

Dénivelée Trace Négative (m) :

-650,00

Altitude Mini (m) :

1 310,00

Altitude Maxi (m) :

1 757,00

Longueur totale (km) :

13,00

Durée hors pauses (hh:mm) :

04:00

♂ Position Carte HG :

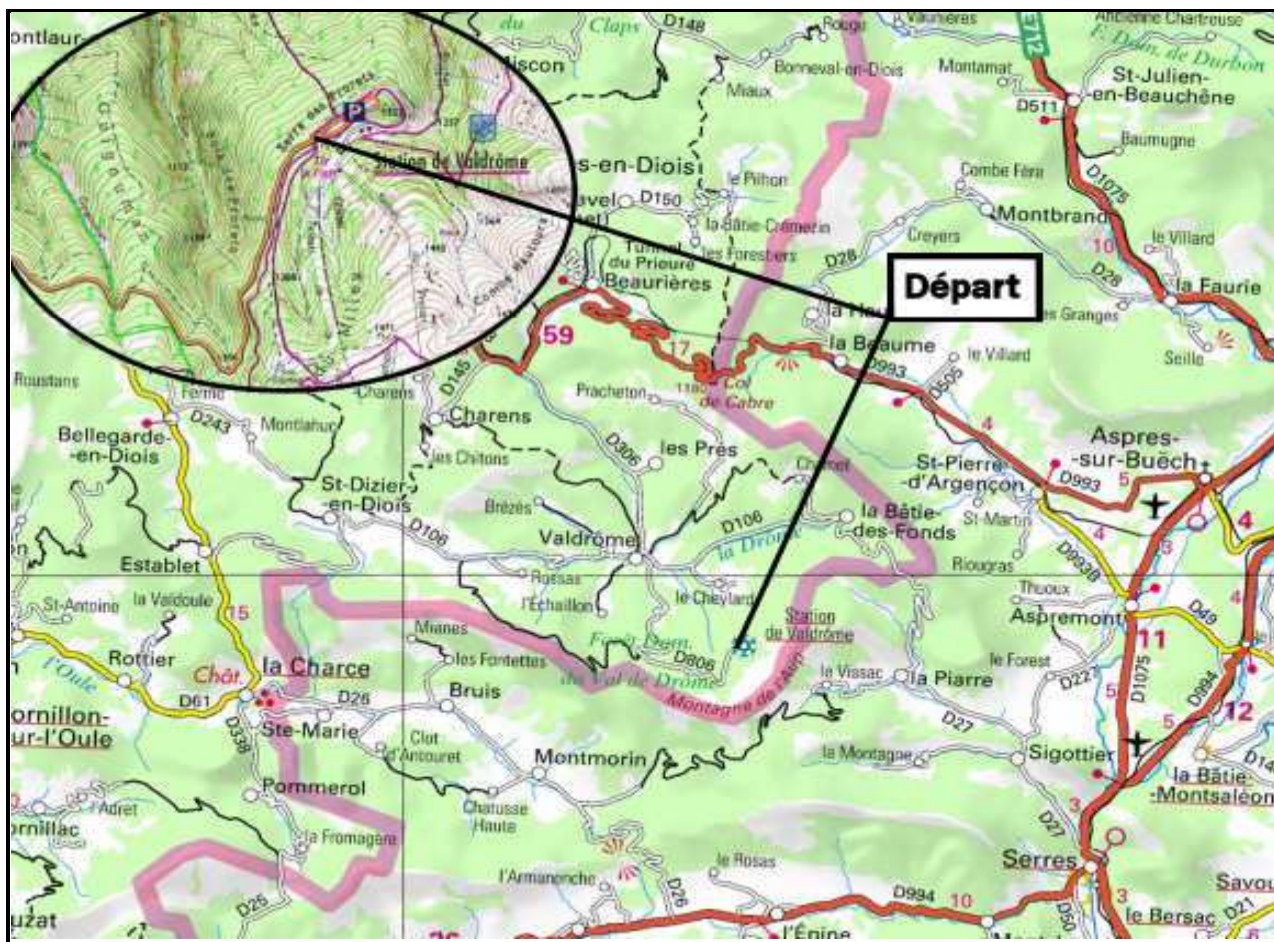
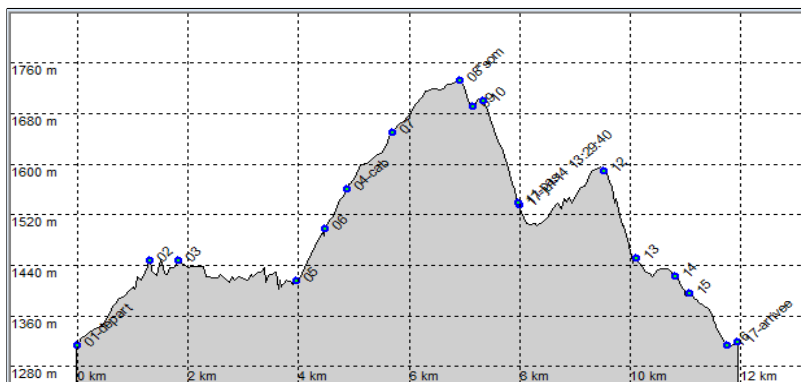
44, 49212 // 05, 57037

♀ Position Carte BD :

44, 45758 // 05, 62401

Nb de WP :

17



Départ lat // lon :

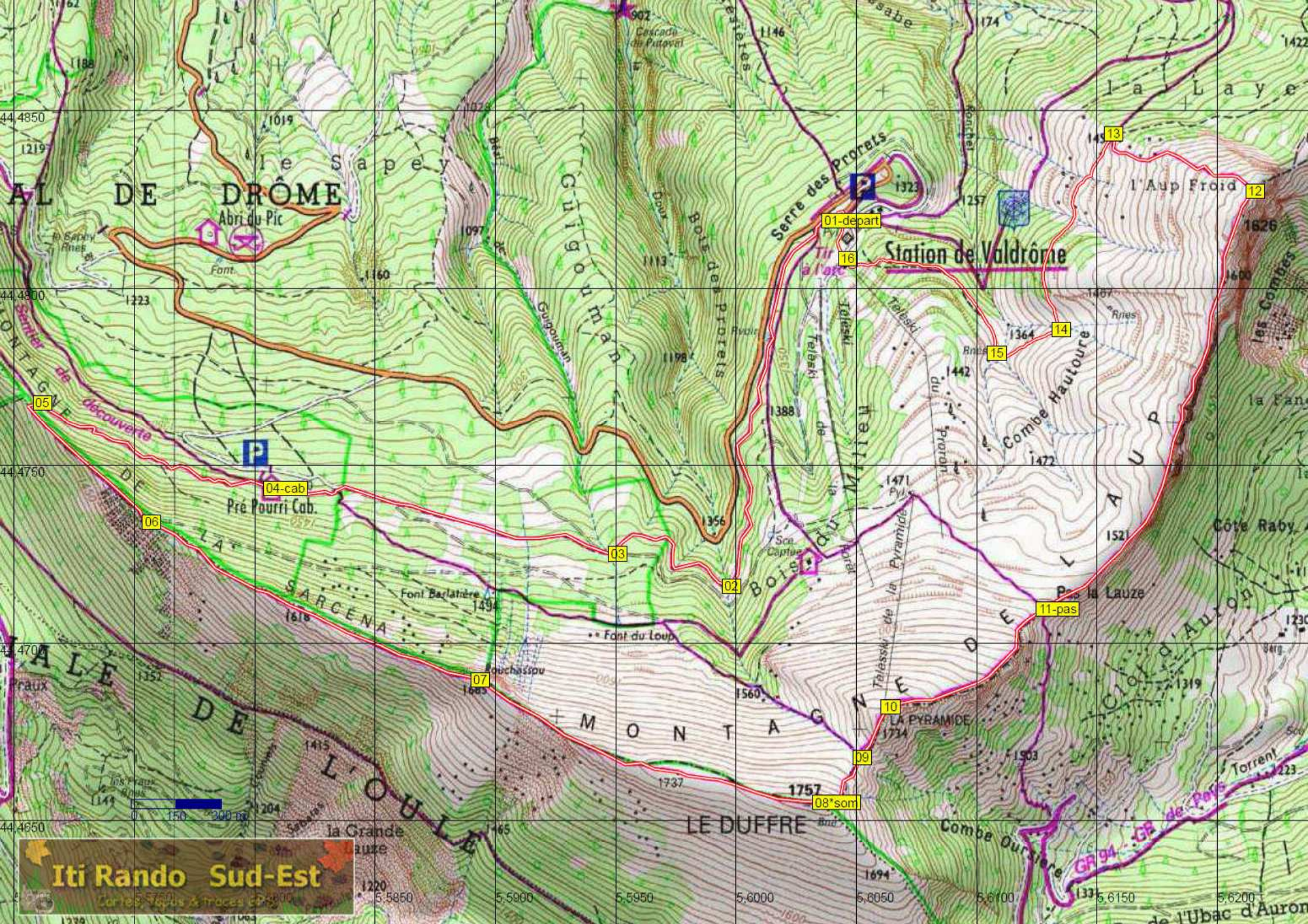
44, 48201 // 05, 60369

Après Luc en Diois, faire environ 6 kms (en direction d'aspres sur Buech. A l'embranchement prendre la direction de Valdrome. Puis monter à la station et se garer sur le grand parking. Le sentier part en direction du Sud.

Commentaires :

Scannez le **QR** pour retrouver toutes les infos de cette randonnée sur [litrando sud-est](#) >





ALPES DE DRÔME
Abri du Pic

Station de Valdrome

05

04-cab

03

02

11-pas

06

07

10

08*som

13

12

14

15

01-depart

16

Iti Rando Sud-Est
Cartes Topo & m. © 2000