

Log :
Version :
WGS 1984 (GPS)

TrackMaker

Auteur : Lézado

217

Aff. Coordonnées : dd, dddddd

74-LA BLONNIERE Le Parmelan

Fichier : Mes Cartes\74-LA BLONNIERE Le Parmelan

Date de Création de la Fiche : 29/07/2014

Date de la Rando : 31/07/2014

Référence Carte IGN :

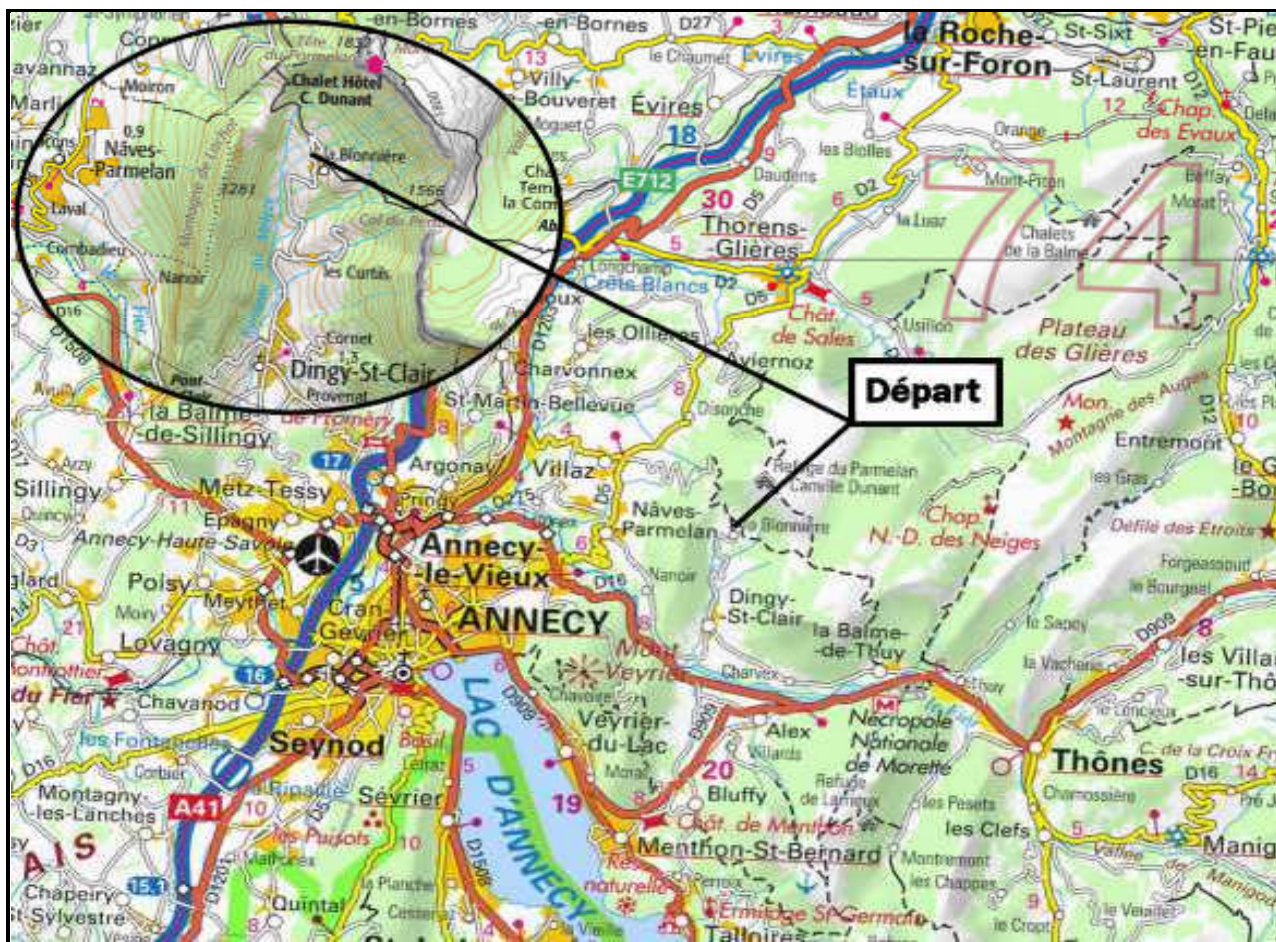
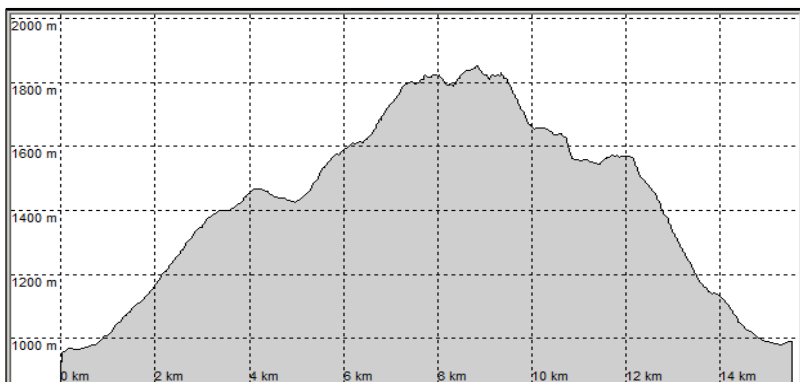
120

Niveau : **Moyen**
Nature Rando : **Pédestre**
Dénivelée Trace Positive (m) : **1 015,00**
Dénivelée Trace Négative (m) : **-1 015,00**
Altitude Mini (m) : **920,00**
Altitude Maxi (m) : **1 850,00**
Longueur totale (km) : **15,90**
Durée hors pauses (hh:mm) : **05:00**

♂ Position Carte HG : 45,96275 // 06,21514

♀ Position Carte BD : 45,92884 // 06,26134

Nb de WP : 23

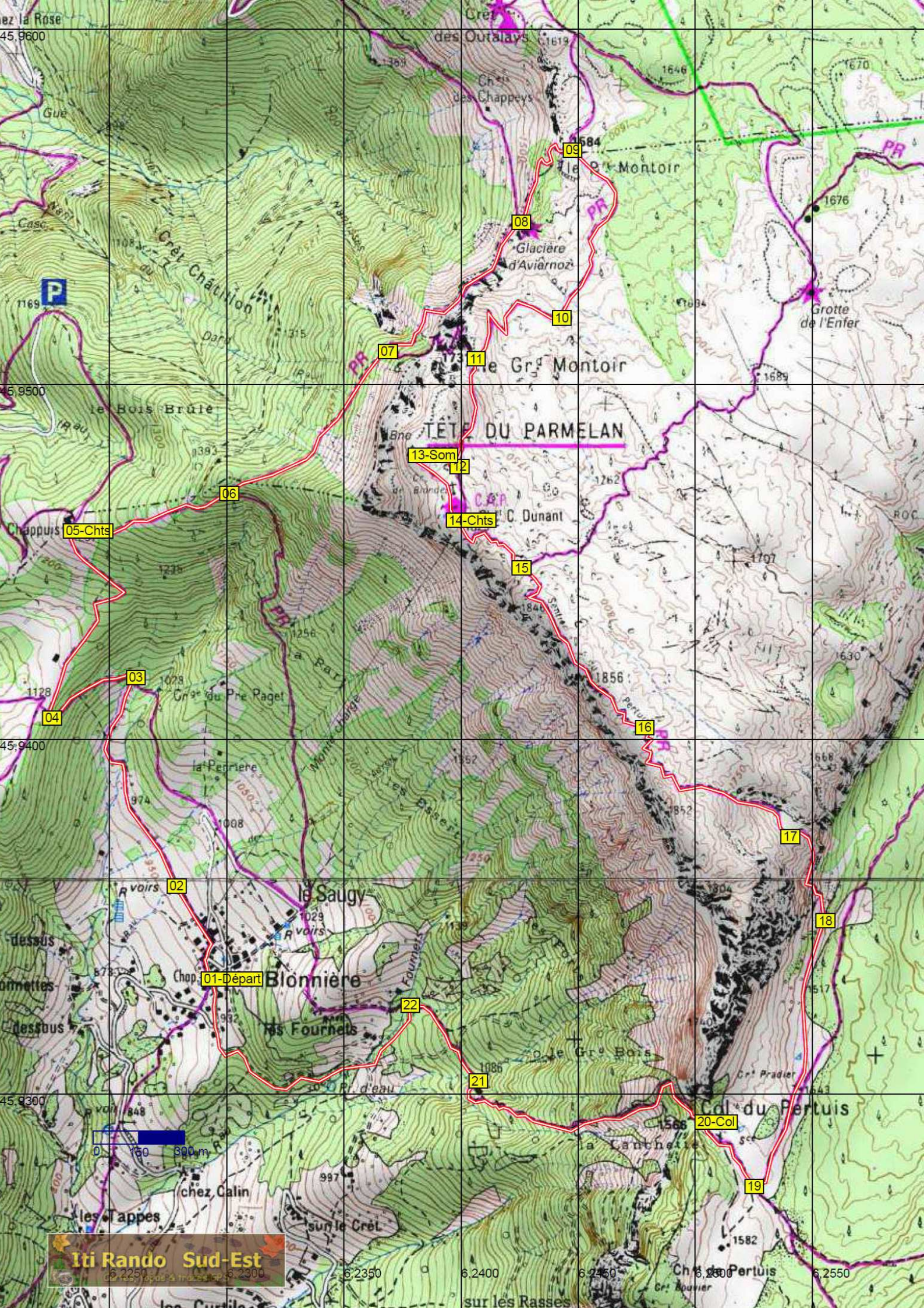


Départ lat // lon : 45,93320 // 06,22937

Commentaires :



Scannez le QRC pour retrouver toutes les infos de cette randonnée sur [litrando.sud-est](http://litrando.sud-est.com) >



chez la Rose
45.9600

des Ouralays C1619
Crêt
des Chappes

P
1169

Crêt Châtilion
Dahm

le Gr^d Montoir
584
08
10
PR

Glacière
d'Aviarnoz

1676
Grotte
de l'Enfer

45.9500
le Bois Brûlé
1393

TÊTE DU PARMELAN
12
13-Som
14-Chts
C.P.P.
C. Dunant

Chappuis 05-Chts

45.9400

1128
04
03
1028
Crêt du Prie Raget

02
Rivoirs
la Perrière
1008

le Saugy

dessus

Blonnière
1029
Rivoirs

dessous

01-Départ
Chop
les Fournels
932

45.9300

0
150
300 m

chez Calin
les Tappes
997
sur le Crêt

21
1086
le Gr^d Bois

Col du Fertuis
1566
20-Col

19
1582

Iti Rando Sud-Est
2250 m d'altitude max
2300

6.2350

6.2400

6.2450

6.2500

6.2550

les Curtile

sur les Rasses

Ch^t de Fertuis
Cr^t Bouvier