

Log. :  
Version :  
WGS 1984 (GPS)

TrackMaker  
217  
Aff. Coordonnées : dd, dddddd

Auteur : Lézado

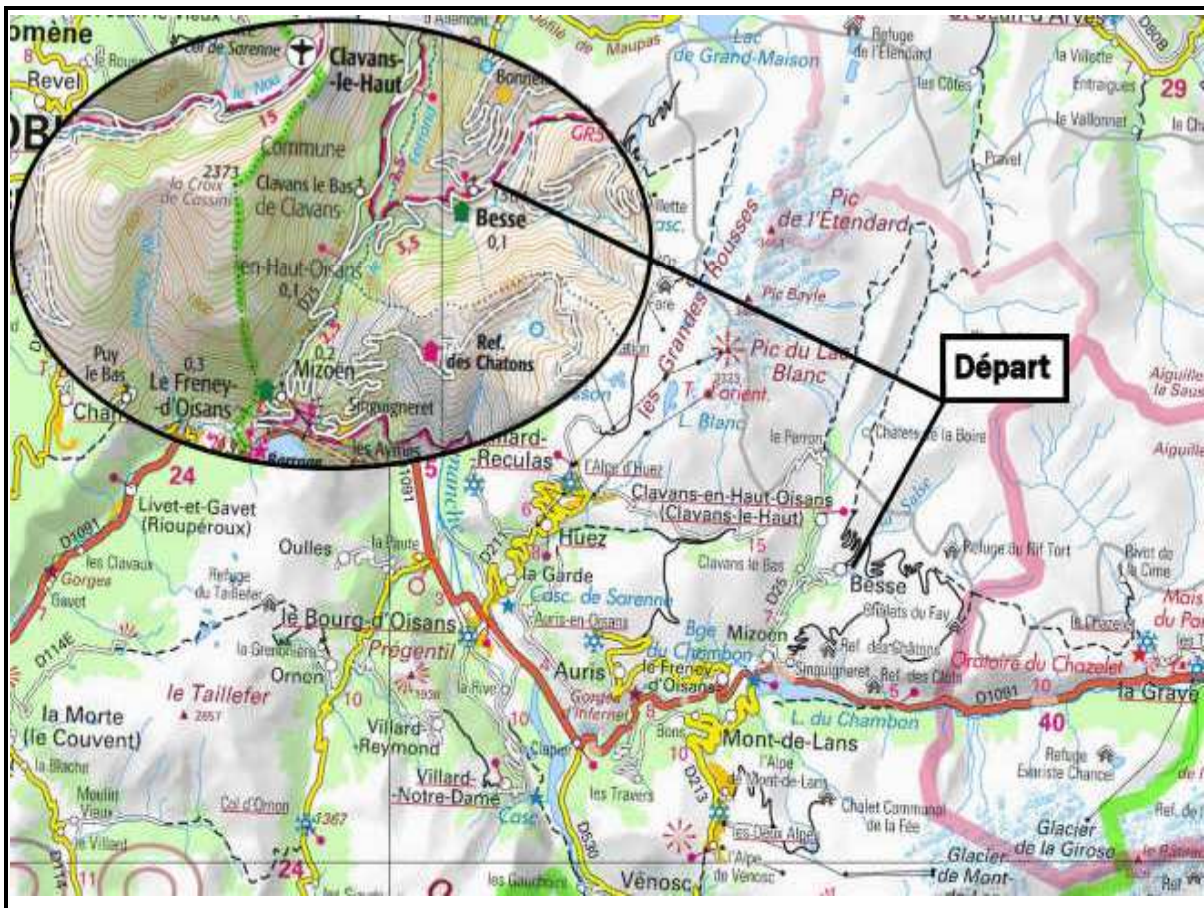
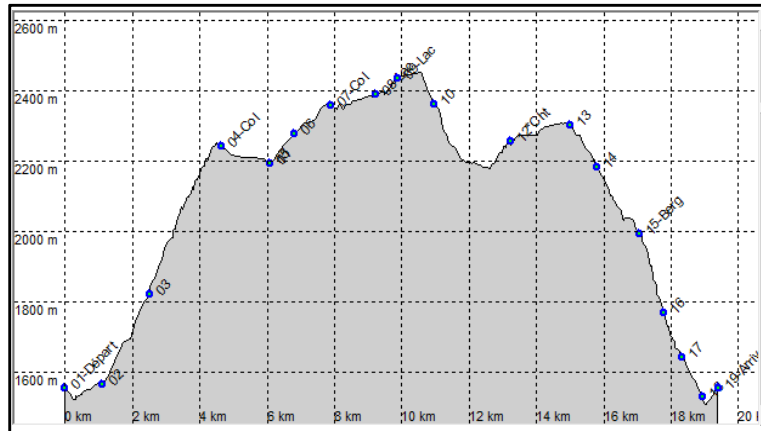
### 38-BESSE Plateau d'Emparis

Fichier : Mes Cartes\38-BESSE Plateau d'Emparis  
Date de Création de la Fiche : 12/08/2014  
Date de la Rando : 17/08/2014  
Référence Carte IGN : 3335 ET - Bourg d'Oisans // 3435 ET - Valloire  
Numéro de la Fiche : 121

Niveau : Difficile  
Nature Rando : Pédestre  
Dénivelée Trace Positive (m) : 1 227,00  
Dénivelée Trace Négative (m) : 1 227,00  
Altitude Mini (m) : 1 510,00  
Altitude Maxi (m) : 2 450,00  
Longueur totale (km) : 20,50  
Durée hors pauses (hh:mm) : 06:30

♂ Position Carte HG : 45, 11954 // 06, 16698  
♂ Position Carte BD : 45, 04861 // 06, 26461

Nb de WP : 19



Départ lat // lon : 45, 07270 // 06, 17370

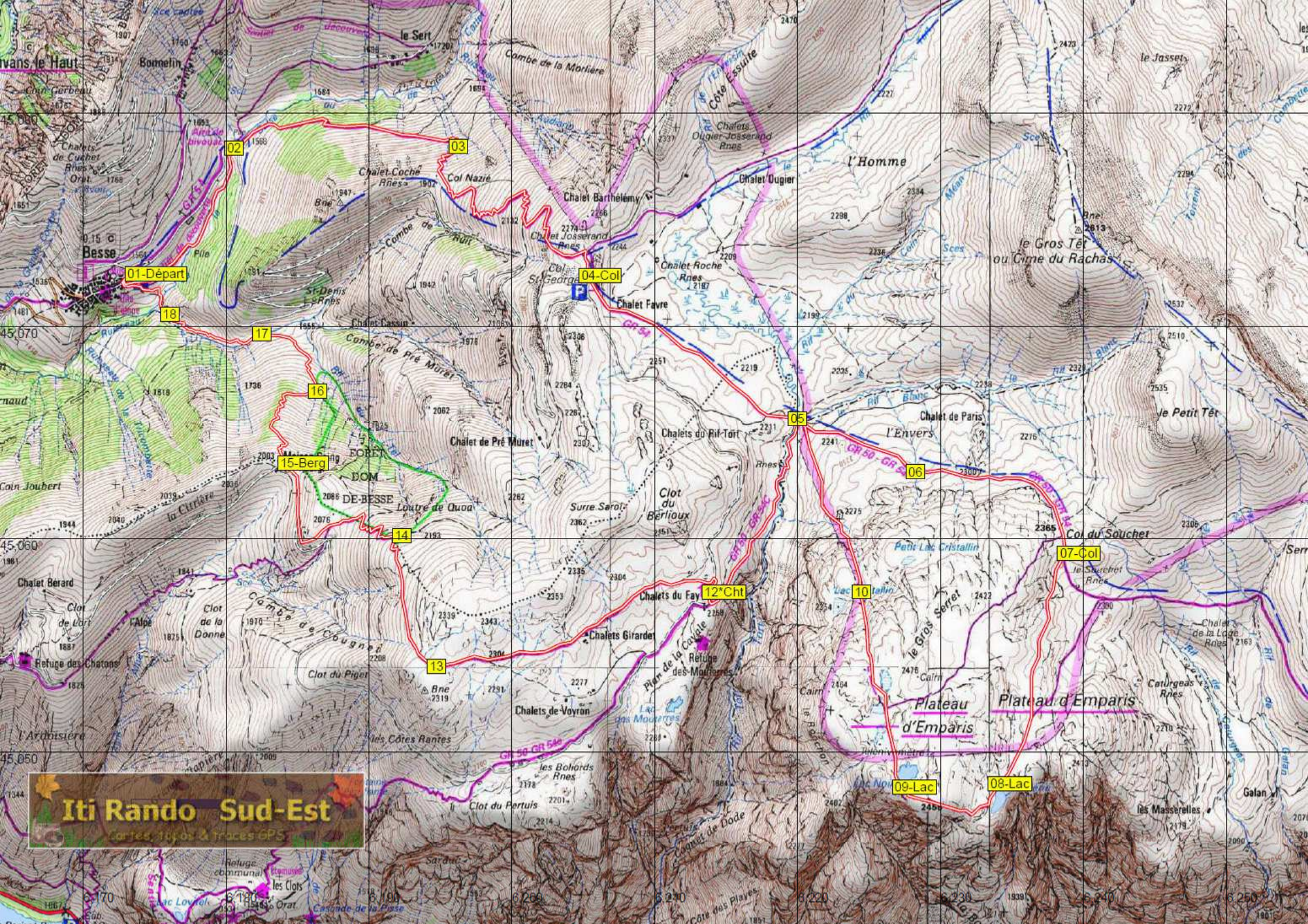
Dans Grenoble prendre la direction Pont de Claix et la sortie n°8. Sur la N85 continuer en direction de Vizille / Bourg d'Oisans / Briançon. A Bourg d'Oisan prendre la D1091 en direction de Briançon. Après le lac du Chambon prendre Mizoën / Besse sur la D25 (à gauche) S'arrêter à la sortie du village de Besse en Oisans sur le Parking. Le Sentier part en contrebas de la route.

Commentaires :

Scannez le QRC pour retrouver toutes les infos de cette randonnée sur [Itirando sud-est](http://Itirando.sud-est) >







**Iti Rando Sud-Est**  
cartes, topo & traces GPS

01-Départ

18

17

16

15-Berg

14

13

CH 50 GR 546

12\*Chl

10

09-Lac

08-Lac

07-Col

04-Col

06

02

03