

Log :
Version :
WGS 1984 (GPS)

TrackMaker

Auteur : Lézado

217

Aff. Coordonnées : dd, dddddd

05-TOUR DU THABOR

Fichier :
Date de Création de la Fiche :
Référence Carte IGN :

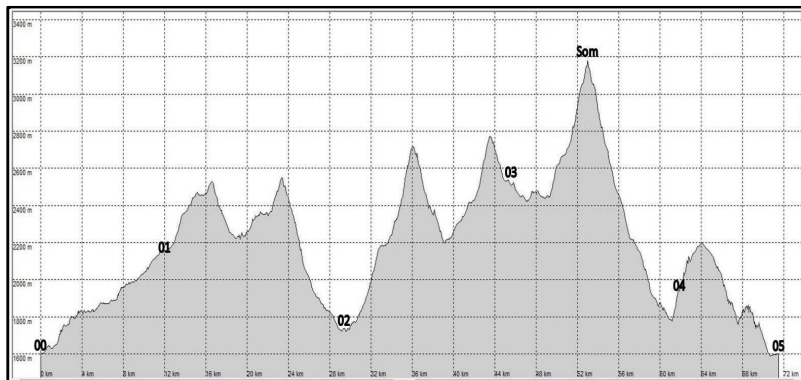
Mes Cartes\05-TOUR DU THABOR
06/04/2014
3535 OT - NEVACHE Mont Thabor

Date de la Rando : du 22 au 26/08/2014

Numéro de la Fiche

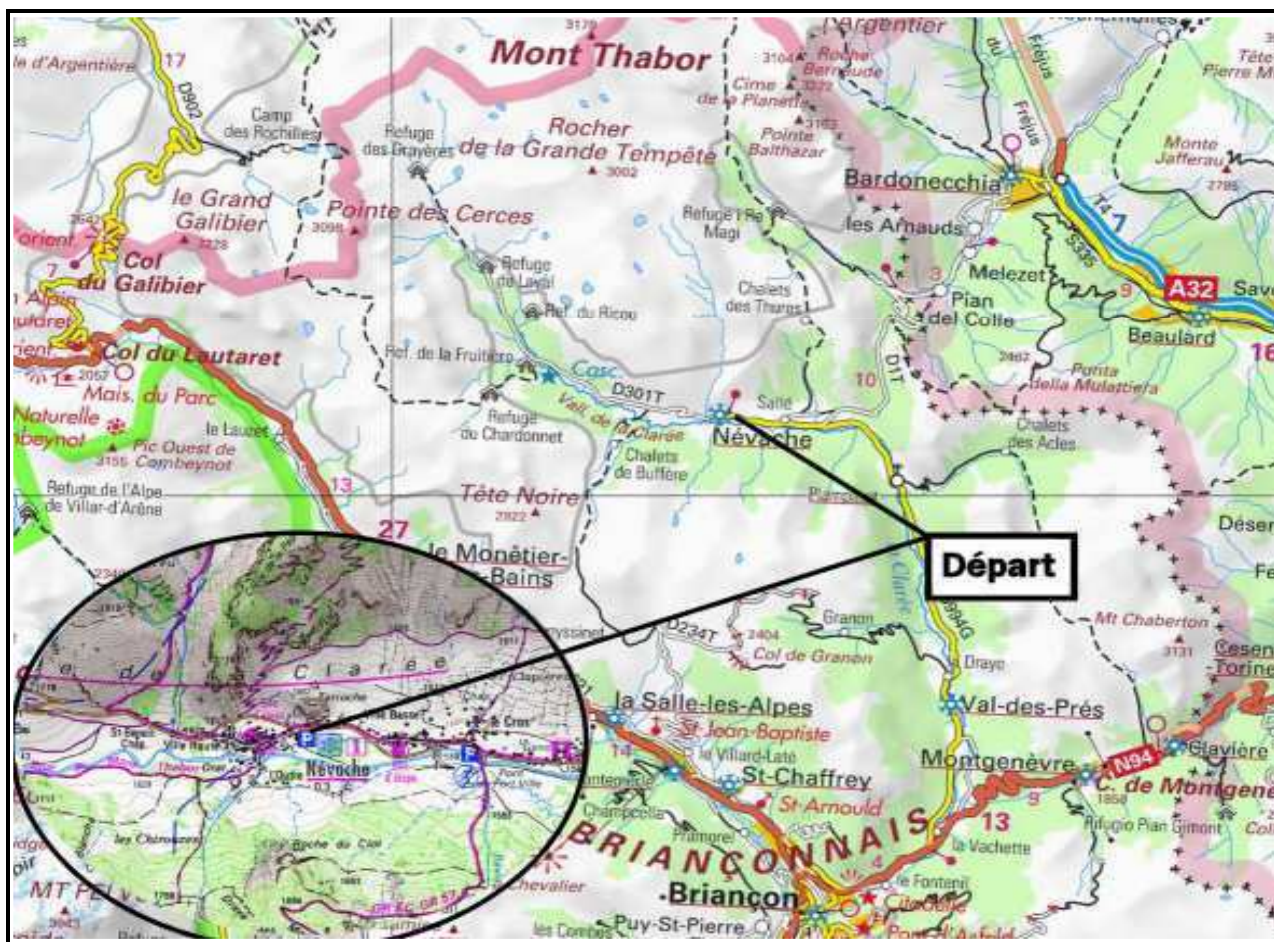
122

Niveau : Difficile
Nature Rando : Pédestre
Dénivelée Trace Positive (m) : 4 575,00
Dénivelée Trace Négative (m) : -4 575,00
Altitude Mini (m) : 1 589,00
Altitude Maxi (m) : 3 178,00
Longueur totale (km) : 72,70
Durée hors pauses (hh:mm) : 5 jours



♂ Position Carte HG : 45,183240 // 06,482460
♀ Position Carte BD : 45,015270 // 06,623129

Nb de WP :



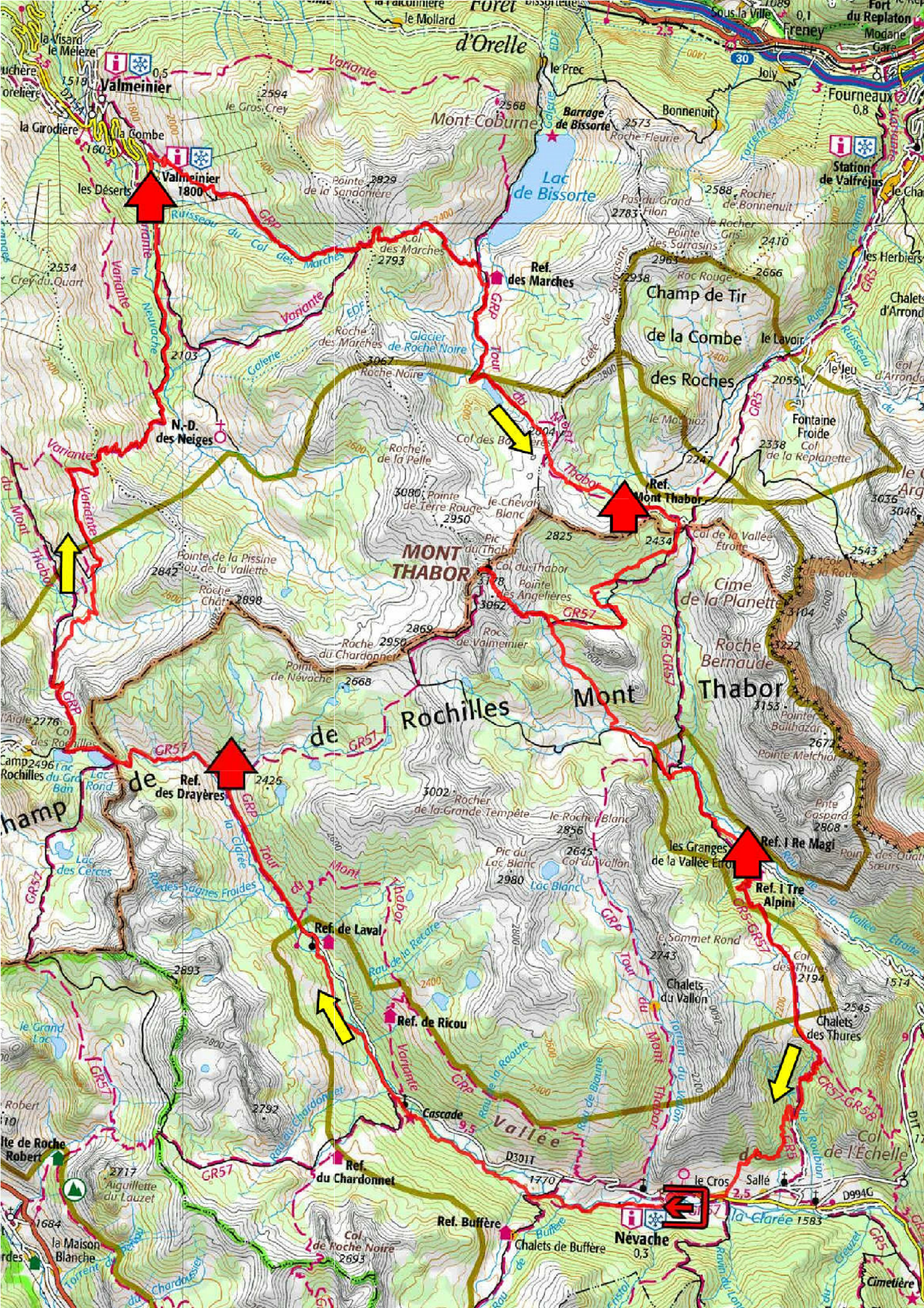
Départ lat // lon : 45,01919 // 06,60720

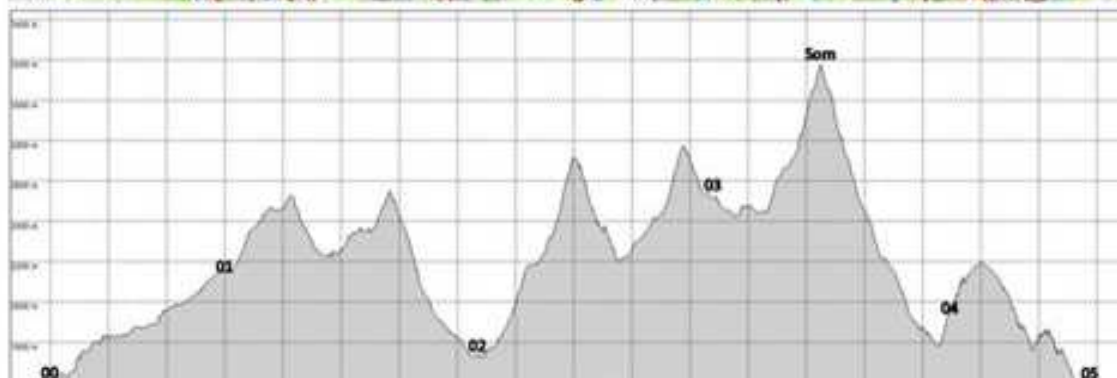
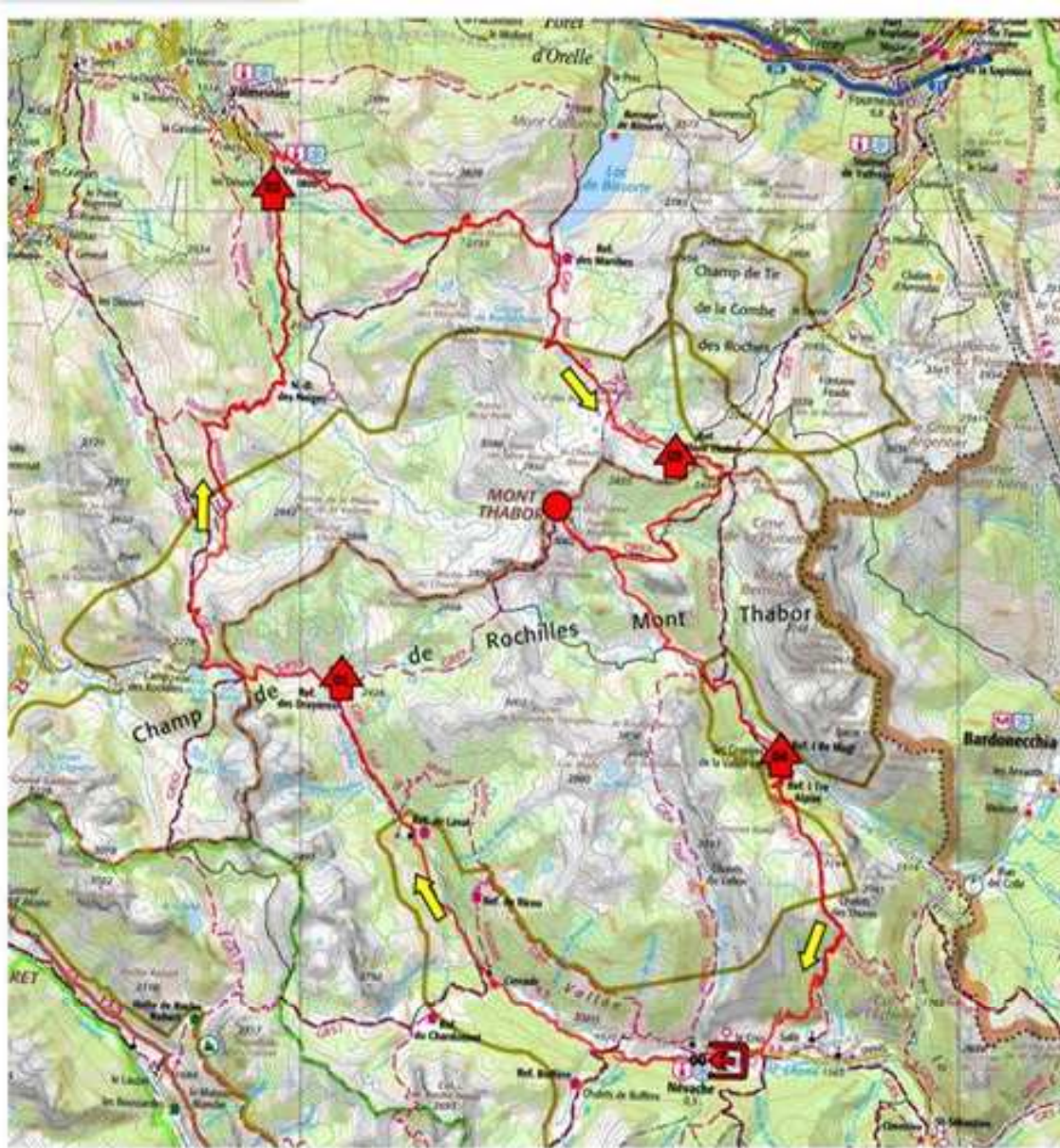
Dans le village de Névache stationner la voiture au grand parking avant le centre.
Prendre la direction de l'Ouest, puis la première petite route à gauche et le pont traversant la rivière la Clarée. Suivre le sentier en direction de l'ouest puis du nord pour remonter la vallée.
C'est parti pour 5 jours de randonnée !

Commentaires :

Scannez le QRC pour retrouver toutes les infos de cette randonnée sur [litrando sud-est](http://litrando.sud-est.com) >







Randonnée se déroulant sur 5 jours / 4 nuits en refuge

Longueur Totale : 72,70 km

Dénivelée Totale : 4575 m

Altitude Mini : 1589 m

Altitude Maxi : 3178 m

Jour 1 : Névache - Refuge des Drayères

Distance : 12,70 km

Dénivelée : + 622 m / - 45 m

Altitude mini : 1598 m

Altitude maxi : 2175 m

Jour 2 : Refuge des Drayères - Valmeinier

Distance : 17,90 km

Dénivelée : + 814 m / - 1226 m

Altitude mini : 1720 m

Altitude maxi : 2550 m

Jour 3 : Valmeinier - Refuge du Thabor

Distance : 15,90 km

Dénivelée : + 1594 m / - 855 m

Altitude mini : 1769 m

Altitude maxi : 2769 m

Jour 4 : Refuge du Thabor - Refuge Magi

Distance : 15,70 km

Dénivelée : + 815 m / - 1555 m

Altitude mini : 1775 m

Altitude maxi : 3178 m (Mont Thabor)

Jour 5 : Refuge Magi - Névache

Distance : 10,50 km

Dénivelée : + 698 m / - 899 m

Altitude mini : 1589 m

Altitude maxi : 2195 m