

Log. :
Version :
WGS 1984 (GPS)

TrackMaker

Auteur : Lézado

217

Aff. Coordonnées : dd, dddddd

26-MARIGNAC But St Genix

Fichier :

Mes Cartes\26-MARIGNAC But St Genix

Date de Création de la Fiche :

03/10/2014

Date de la Rando :

05/10/2014

Référence Carte IGN :

3137 OT - DIE CREST PN du Vercors

Numéro de la Fiche

124

Niveau :

Moyen

Nature Rando :

Pédestre

Dénivelée Trace Positive (m) :

1 105,00

Dénivelée Trace Négative (m) :

1 105,00

Altitude Mini (m) :

595,00

Altitude Maxi (m) :

1 643,00

Longueur totale (km) :

17,50

Durée hors pauses (hh:mm) :

05:15

♂ Position Carte HG :

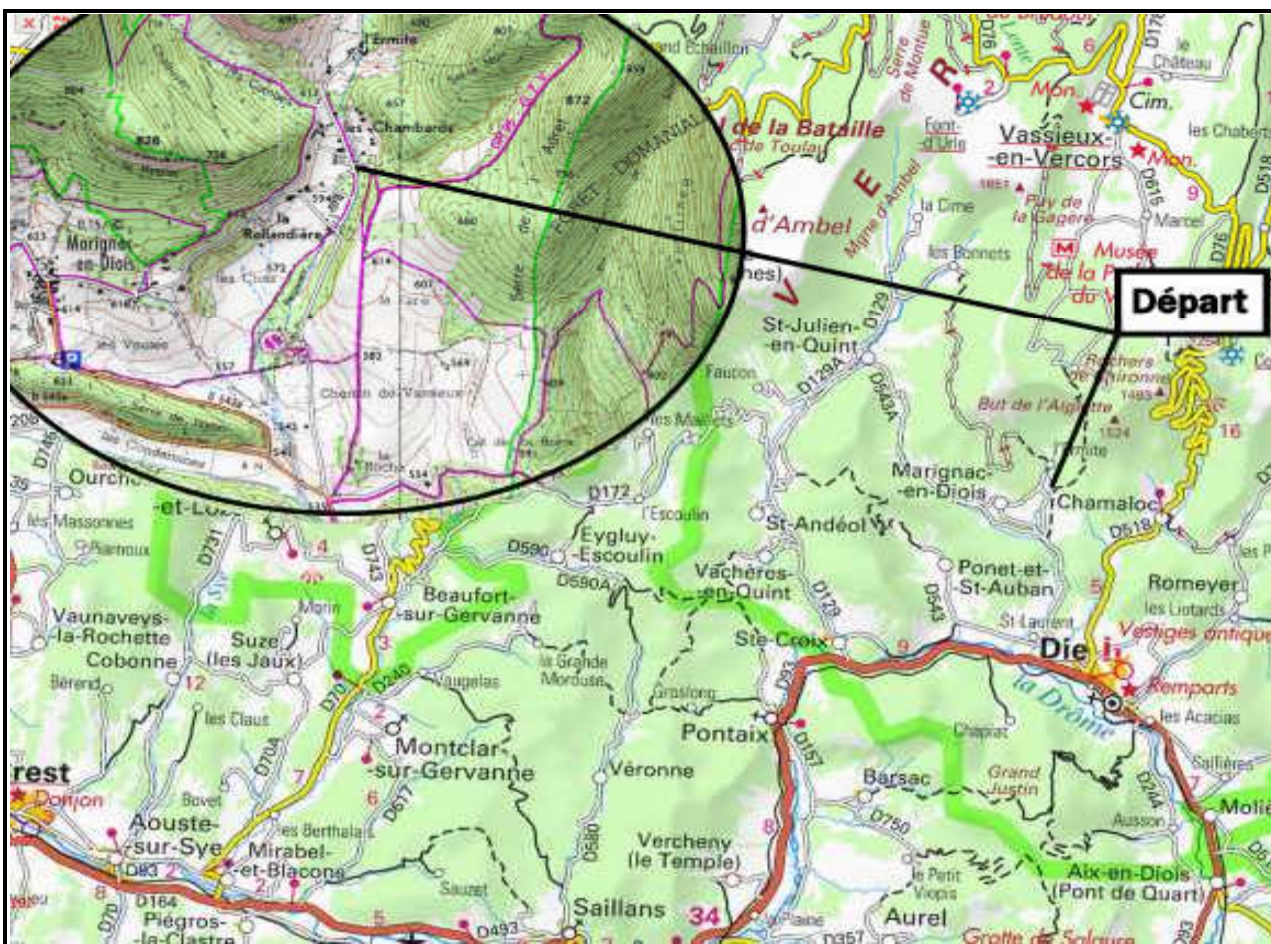
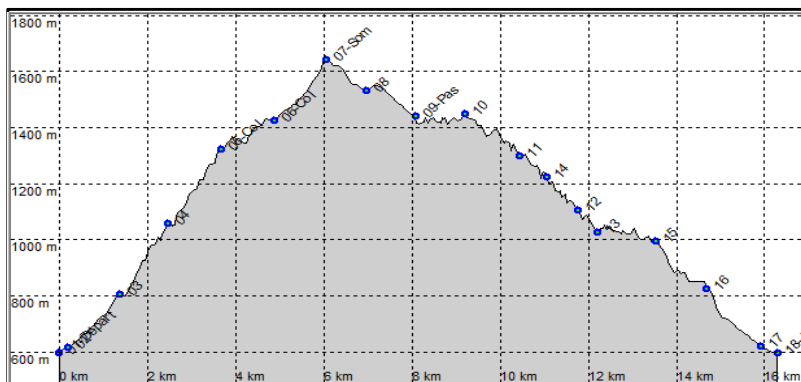
44, 86027 // 05, 31707

♀ Position Carte BD :

44, 80549 // 05,36936

Nb de WP :

18



Départ :

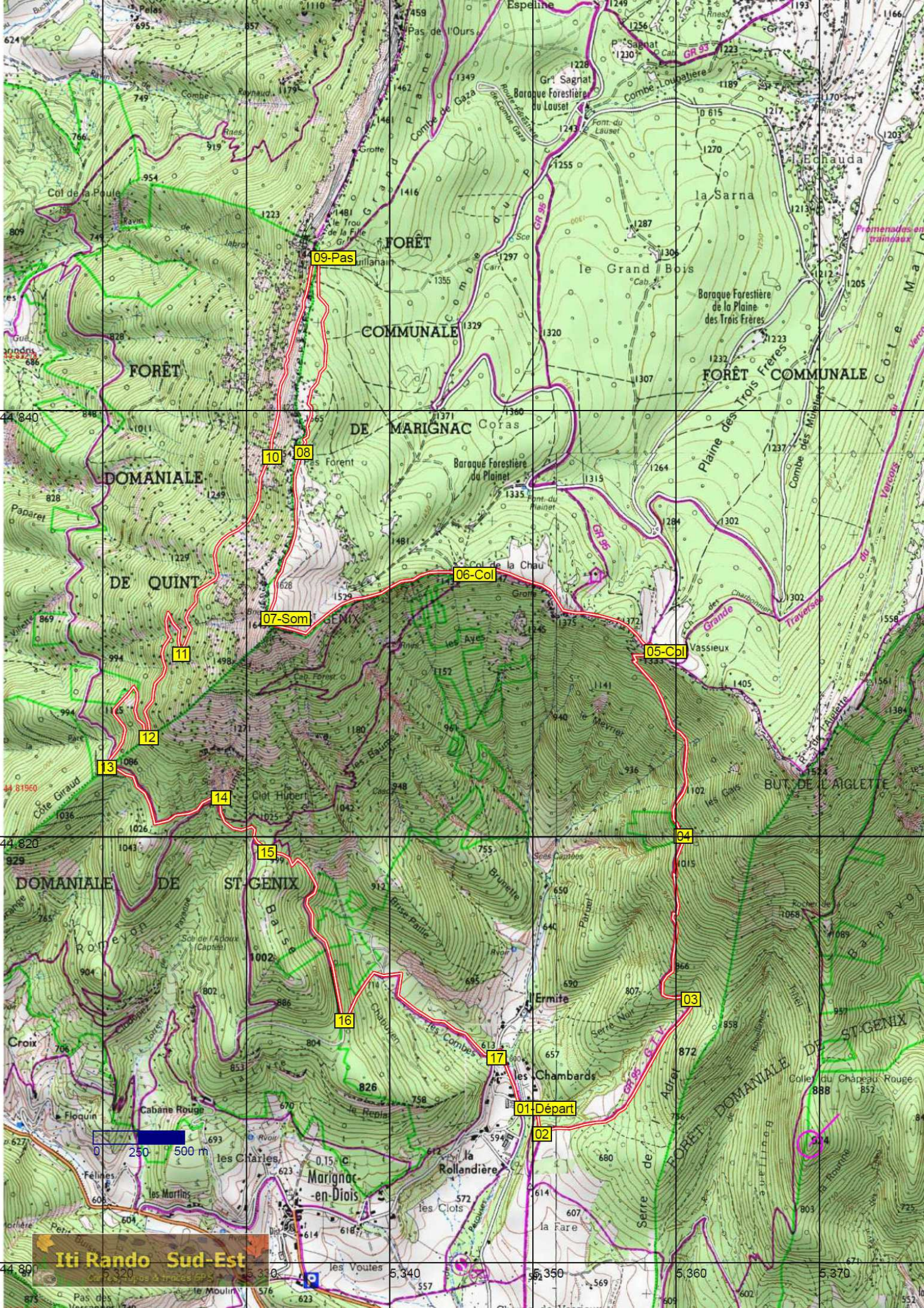
44, 80731 // 05, 34940

A l'entrée de Die (depuis Crest) prendre la départementale D543 menant à Marignac en Diois.
Avant d'arriver à Marignac dans une patte d'oie continuer tout droit en direction du hameau des
Chambrards. Laisser la voiture à l'entrée du hameau. Le GR95 (GTV) part à l'est.

Commentaires :

Scannez le **QRC** pour retrouver toutes les infos de cette randonnée sur [litrando sud-est](#) >





09-Pas

10

08

06-Col

07-Som

05-Cbl

11

12

13

14

15

16

17

01-Départ

02

04

03

Iti Rando Sud-Est
Carte de randonnée GPS