

**07-ST PERAY Crussol**

Fichier : Mes Cartes\07-ST PERAY Crussol

Date de Création de la Fiche : 14/11/2014

Date de la Rando : 16/11/2014

Référence Carte IGN :

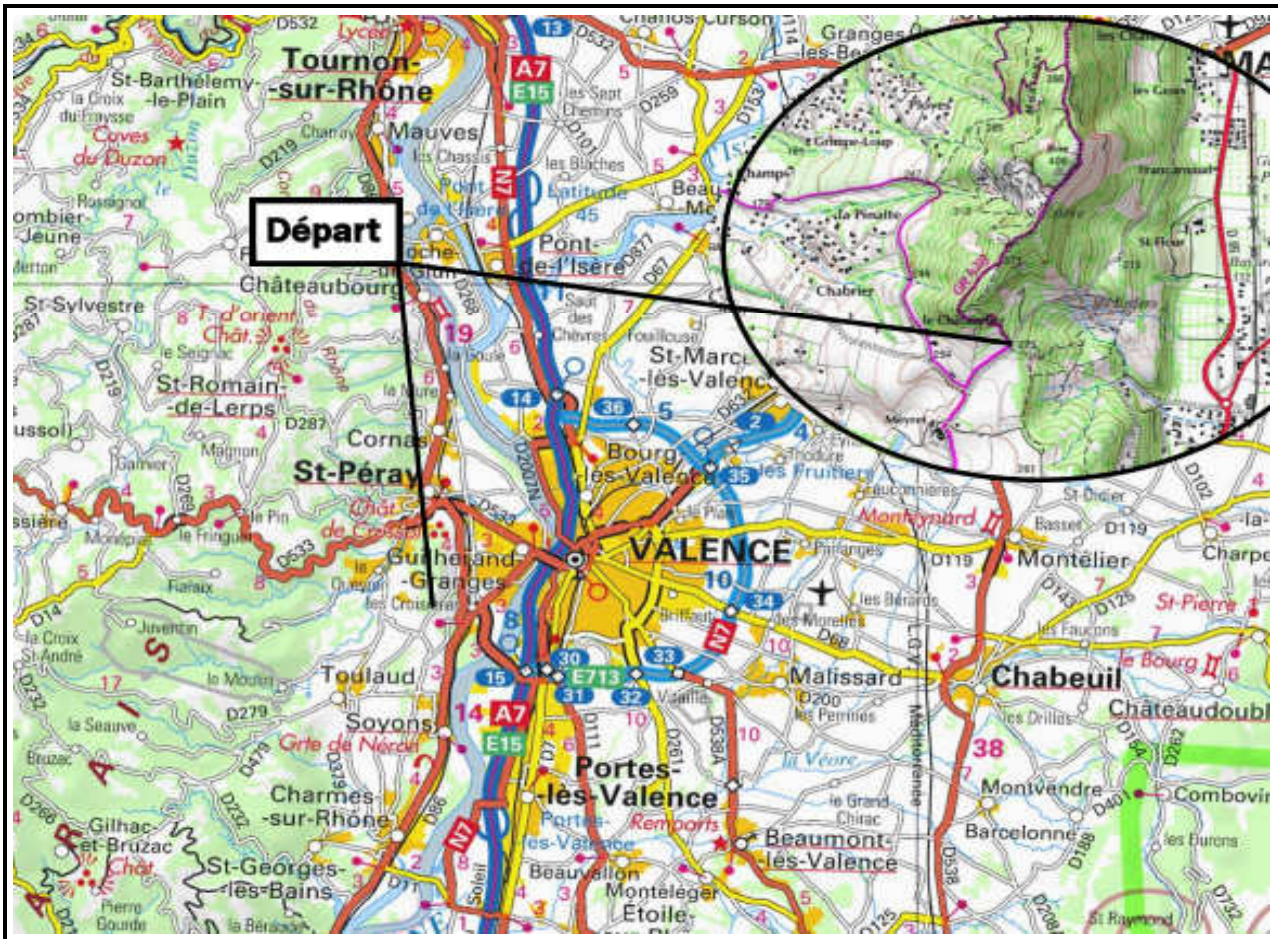
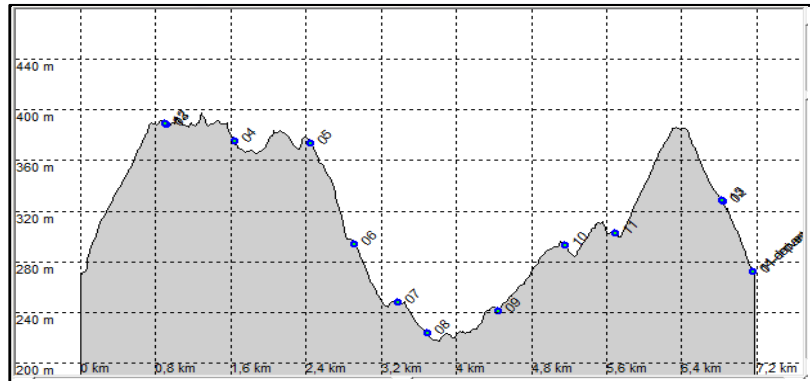
**127**

Niveau : Facile  
 Nature Rando : Pédestre  
 Dénivelée Trace Positive (m) : 300,00  
 Dénivelée Trace Négative (m) : 300,00  
 Altitude Mini (m) : 215,00  
 Altitude Maxi (m) : 397,00  
 Longueur totale (km) : 7,50  
 Durée hors pauses (hh:mm) : 02:00

♀ Position Carte HG : 44, 94373 // 04, 82250

♀ Position Carte BD : 44, 91133 // 04, 87926

Nb de WP : 14



**Départ :** 44, 91825 // 04, 84648  
*Prendre la route D86 (av de Beaucaire) longeant la montagne de Crussol à l'Est sur la commune de Guilherand.. En face de la ZA des Savines prendre la route des Geais / Chemin de Touloud. Faire environ 2kms et s'arrêter au petit col à l'altitude 275m IGN. Le sentier part en face du parking au milieu des vignes.*  
**Commentaires :**

---



---



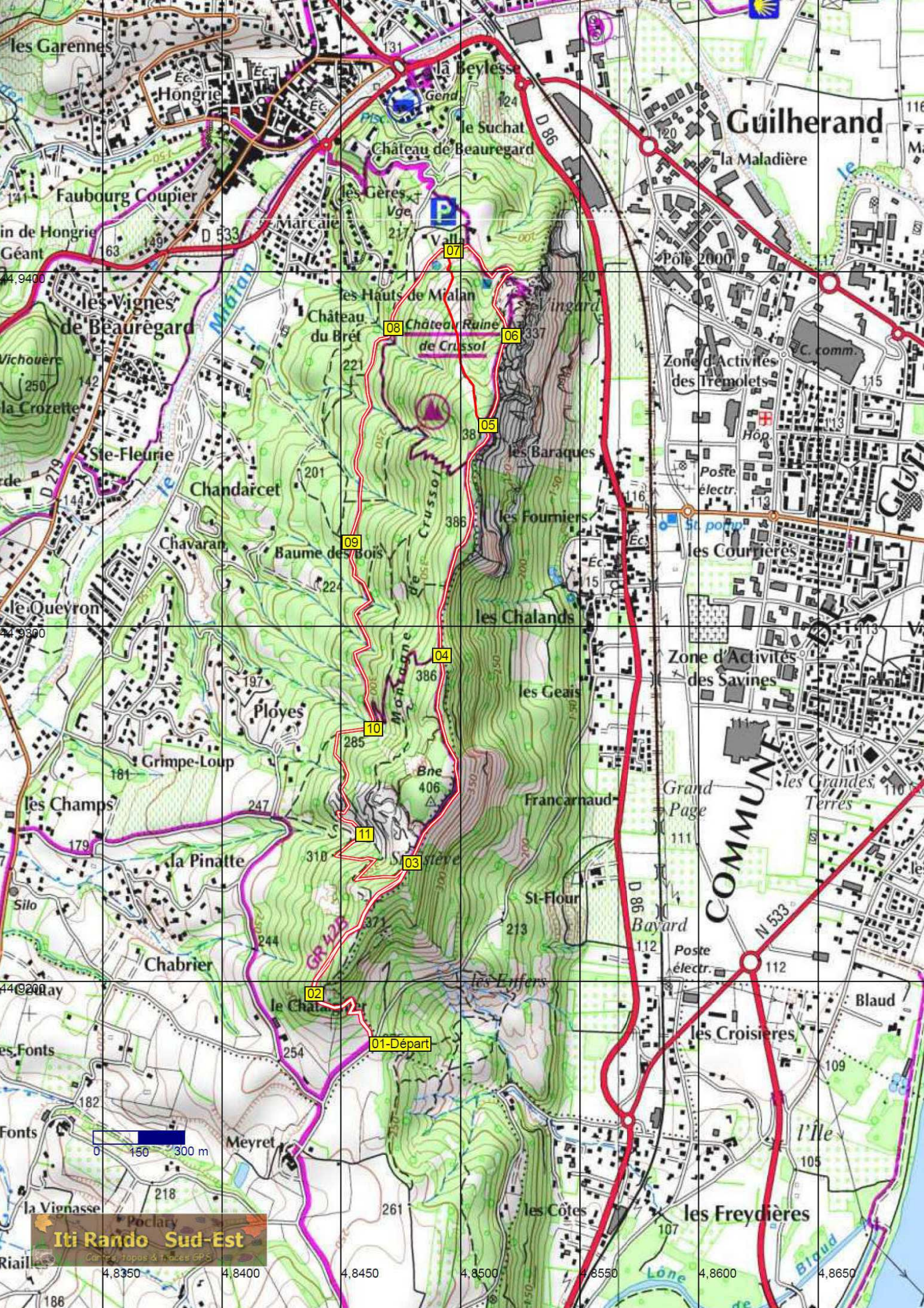
---



---

Scannez le **QRC** pour retrouver toutes les infos de cette randonnée sur [Itirando sud-est](#) >





Guilherand

les Vignes de Beauregard

Château Ruiné de Crussol

COMMUNE

Iti Rando Sud-Est

Carte, Topos & Traces GPS

4.8350 4.8400 4.8450 4.8500 4.8550 4.8600 4.8650