

Log :
Version :
WGS 1984 (GPS)

TrackMaker

Auteur : Lézado

217

Aff. Coordonnées : dd, dddddd

26-LA JARJATTE Pointe Feuillette

Fichier :
Date de Création de la Fiche :
Référence Carte IGN :
Numéro de la Fiche

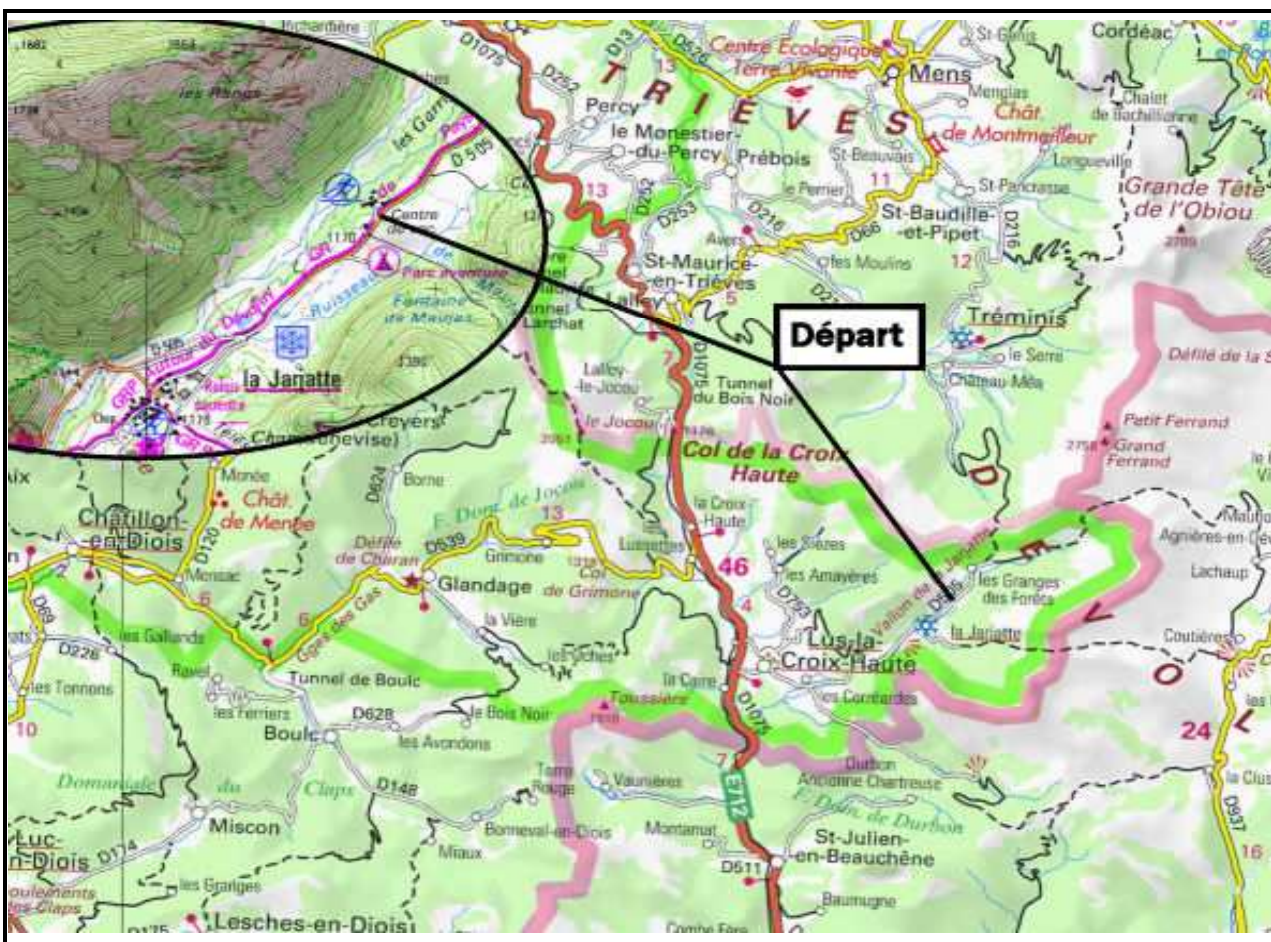
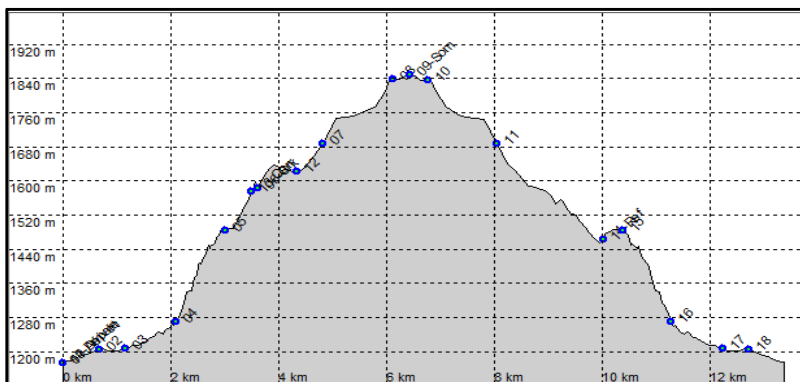
*Mes Cartes*26-LA JARJATTE Pointe Feuillette
20/12/2014 Date de la Rando : 01/01/2015
3337 OT - DEVOLUY // 3237 OT GLANDASSE

130

Niveau : Moyen
Nature Rando : Raquettes
Dénivelée Trace Positive (m) : 710,00
Dénivelée Trace Négative (m) : 710,00
Altitude Mini (m) : 1 170,00
Altitude Maxi (m) : 1 882,00
Longueur totale (km) : 13,50
Durée hors pauses (hh:mm) : 05:45

♂ Position Carte HG : 44, 70537 // 05, 74369
♀ Position Carte BD : 44, 68222 // 05, 80230


Nb de WP : 19

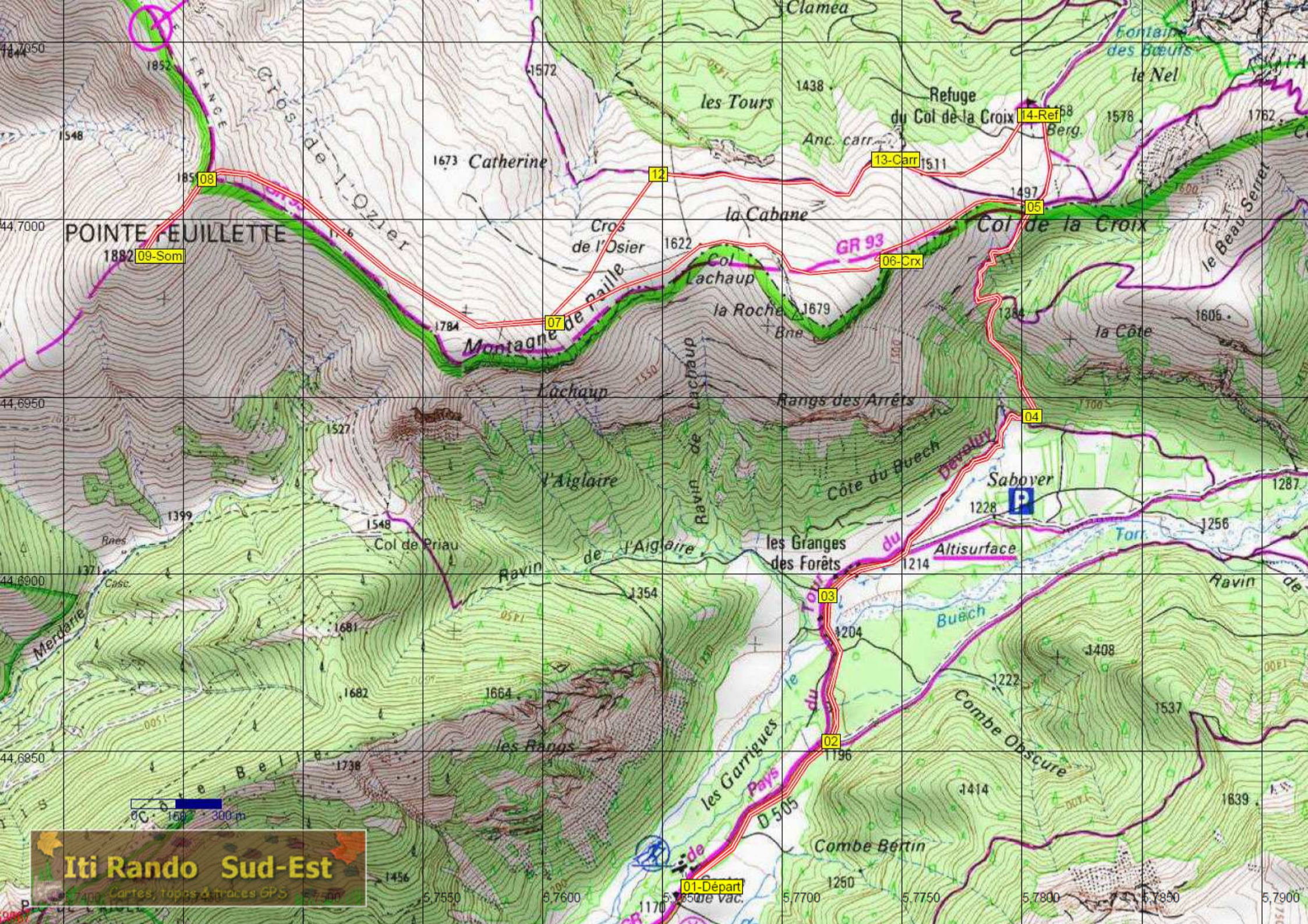


Départ : 44, 68115 // 05, 76601

Commentaires :

Scannez le QRC pour retrouver toutes les infos de cette randonnée sur [litrando.sud-est](http://litrando.sud-est.com) >





POINTE FEUILLETTE

Montagne de paille

Col de la Croix

les Granges des Forêts

Iti Rando Sud-Est



Cartes, topas & traces GPS

01-Départ

08

09-Som

12

13-Carr

14-Ref

06-Crx

07

04

03

02

01-Départ