

Log :
Version :
WGS 1984 (GPS)

TrackMaker

Auteur : Lézado

217

Aff. Coordonnées : dd, dddddd

26-ECHAILLON Serre du Mortier

Fichier :

Mes Cartes\26-ECHAILLON Serre du Mortier

Date de Création de la Fiche :

20/01/2015

Date de la Rando :

08/03/2015

Référence Carte IGN :

3136 ET - Combe Laval

Numéro de la Fiche

132

Niveau :

Facile

Nature Rando :

Raquettes

Dénivelée Trace Positive (m) :

400,00

Dénivelée Trace Négative (m) :

400,00

Altitude Mini (m) :

1 040,00

Altitude Maxi (m) :

1 340,00

Longueur totale (km) :

12,50

Durée hors pauses (hh:mm) :

03:30

♂ Position Carte HG :

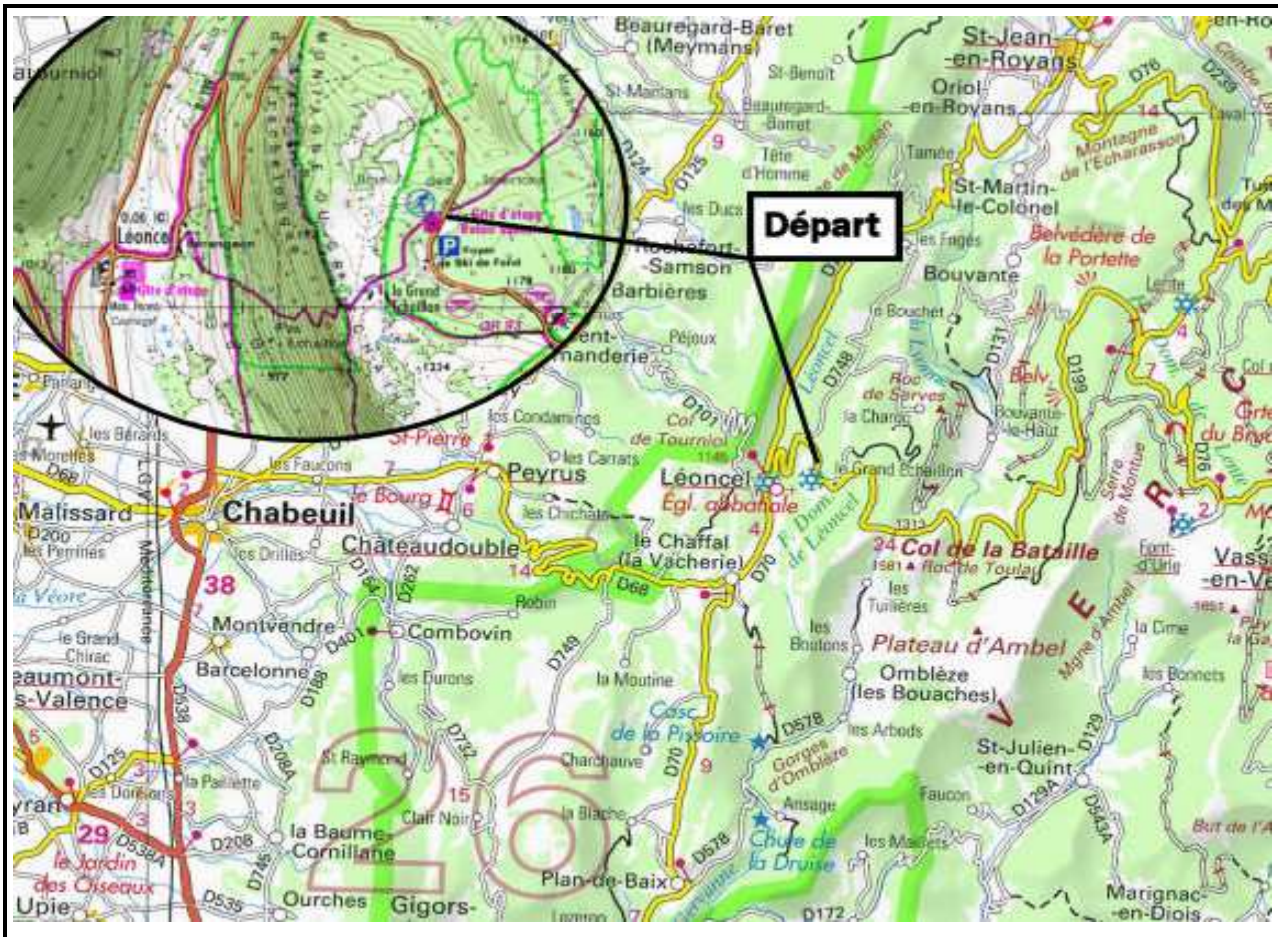
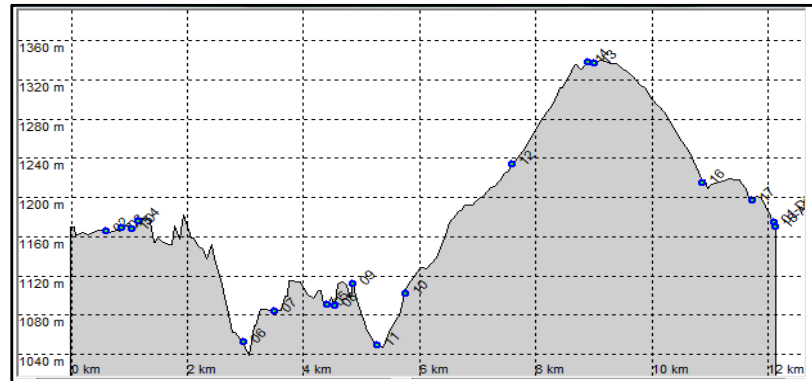
44, 95515 // 05, 19305

♀ Position Carte BD :

44, 89284 // 05, 24249

Nb de WP :

18



Départ :


44, 91360 // 05, 20874

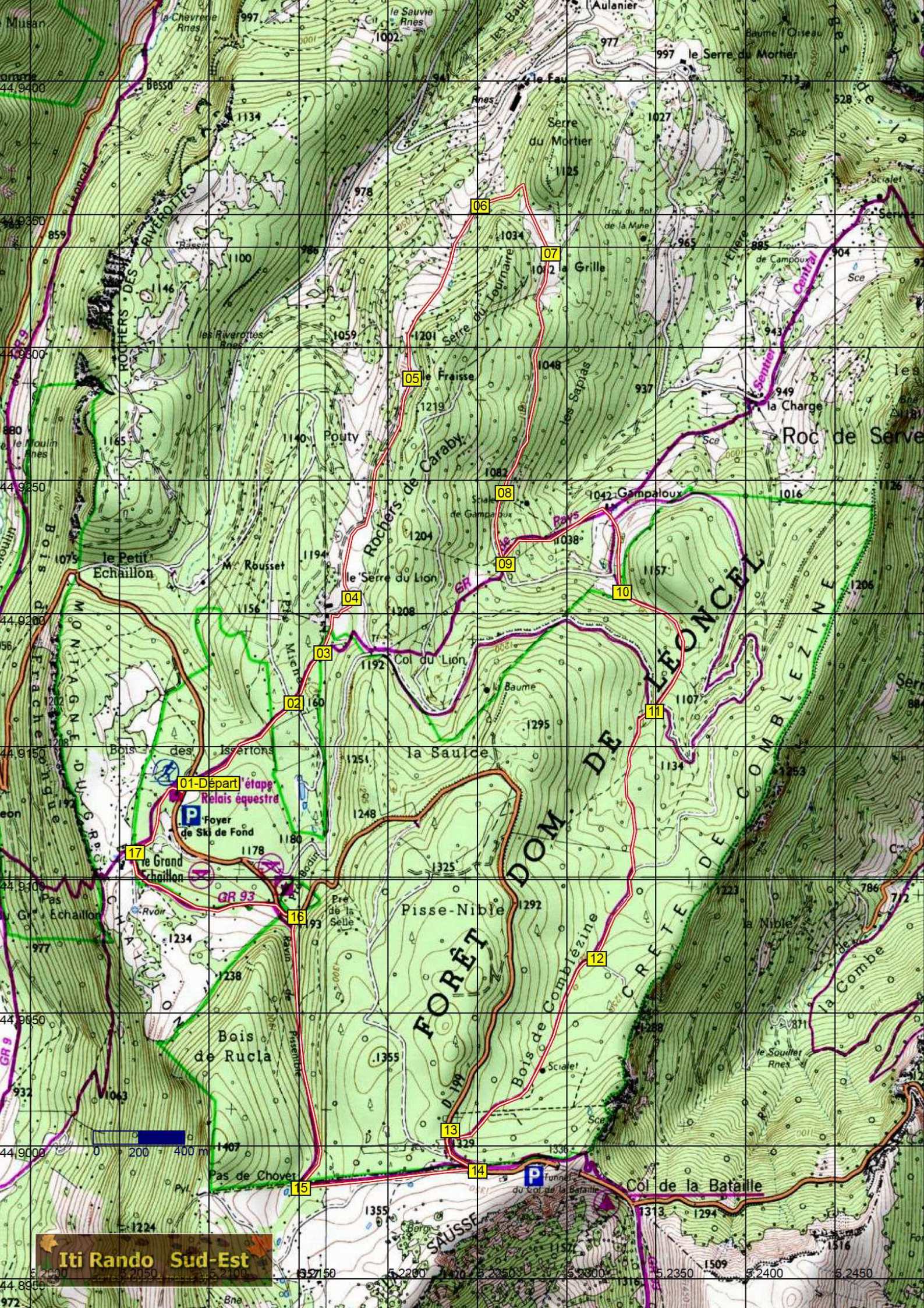
Après Léoncel prendre la route montant au col de la Bataille (fermé en hivers).

S'arrêter au Grand Echailon. Le GR part face au parking en direction du nord-est.

Commentaires :

Scannez le **QRC** pour retrouver toutes les infos de cette randonnée sur [Itirando sud-est](http://Itirando.sud-est.com) >





01-Départ'étape
Relais équestre

P
Foyer
de Ski de Fond

17

GR 93

16

GR 93

15

P

14

P

13

D 199

12

GR 93

11

GR 93

10

GR 93

09

GR 93

08

GR 93

07

GR 93

06

GR 93

05

GR 93

04

GR 93

03

GR 93

02

GR 93

01

GR 93

Iti Rando Sud-Est

0 200 400 m