

Log. : TrackMaker

Auteur : Lézado

Version :

WGS 1984 (GPS)

217

Aff. Coordonnées : dd, dddddd

26-SUZE St Pancrace

Fichier :

*Mes Cartes*26-SUZE St Pancrace

Date de Création de la Fiche :

21/03/2015

Date de la Rando :

22/03/2015

Référence Carte IGN :

3137 OT - DIE CREST

Numéro de la Fiche

133

Niveau :

Facile

Nature Rando :

Pédestre

Dénivelée Trace Positive (m) :

420,00

Dénivelée Trace Négative (m) :

420,00

Altitude Mini (m) :

460,00

Altitude Maxi (m) :

688,00

Longueur totale (km) :

7,20

Durée hors pauses (hh:mm) :

02:00

♂ Position Carte HG :

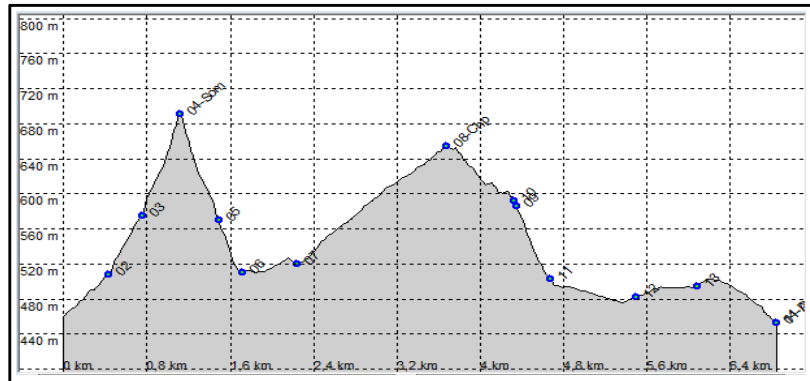
44, 78159 // 05, 08979

♀ Position Carte BD :

44, 76159 // 05, 13794

Nb de WP :

14



Départ :

44, 76576 // 05, 10815


A Crest prendre la direction de Blacon. Dans le village prendre la D70 en direction de Gigors.

Au hameau des Berthalais prendre à gauche pour monter au vieux village de Suze.

S'arrêter à l'entrée du village. Le chemin part en direction de l'Est pour monter rapidement en direction de la Croix de St Pancrace (Balisé vert et jaune).

Commentaires :

Scannez le **QRC** pour retrouver toutes les infos de cette randonnée sur [Itirando sud-est](#) >





450
44.7850

44.7900

44.7750

44.7100

44.7650

44.7950

709

Chapelle

ST-PANCRACE

Rousse

Soc Captes

Croix de St-Pancrace

les Châteaux

Point Rnes

Rabisson

les Tuileries

Maréchal

Suze Elev.

Dragon

Iti Rando Sud-Est

Comex-Stephane - France 65 31 50

09

08-Chp

10

11

12

13

07

04-Som

01-Départ

08

02

06

0 100 200 m

5 09 50

5 10 00

5 10 50

5 11 00

Fme

Rou

Morin Fme

S-normal

Ci

PEY FOLLETIER

5 11 50

Iti Rando Sud-Est

26-SUZE St Pancrace2



Date de Création de la Fiche : 05/02/2018

Date de la Rando : 21/01/2018

Référence Carte IGN : 3137 OT - DIE CREST

Numéro de la Fiche

133

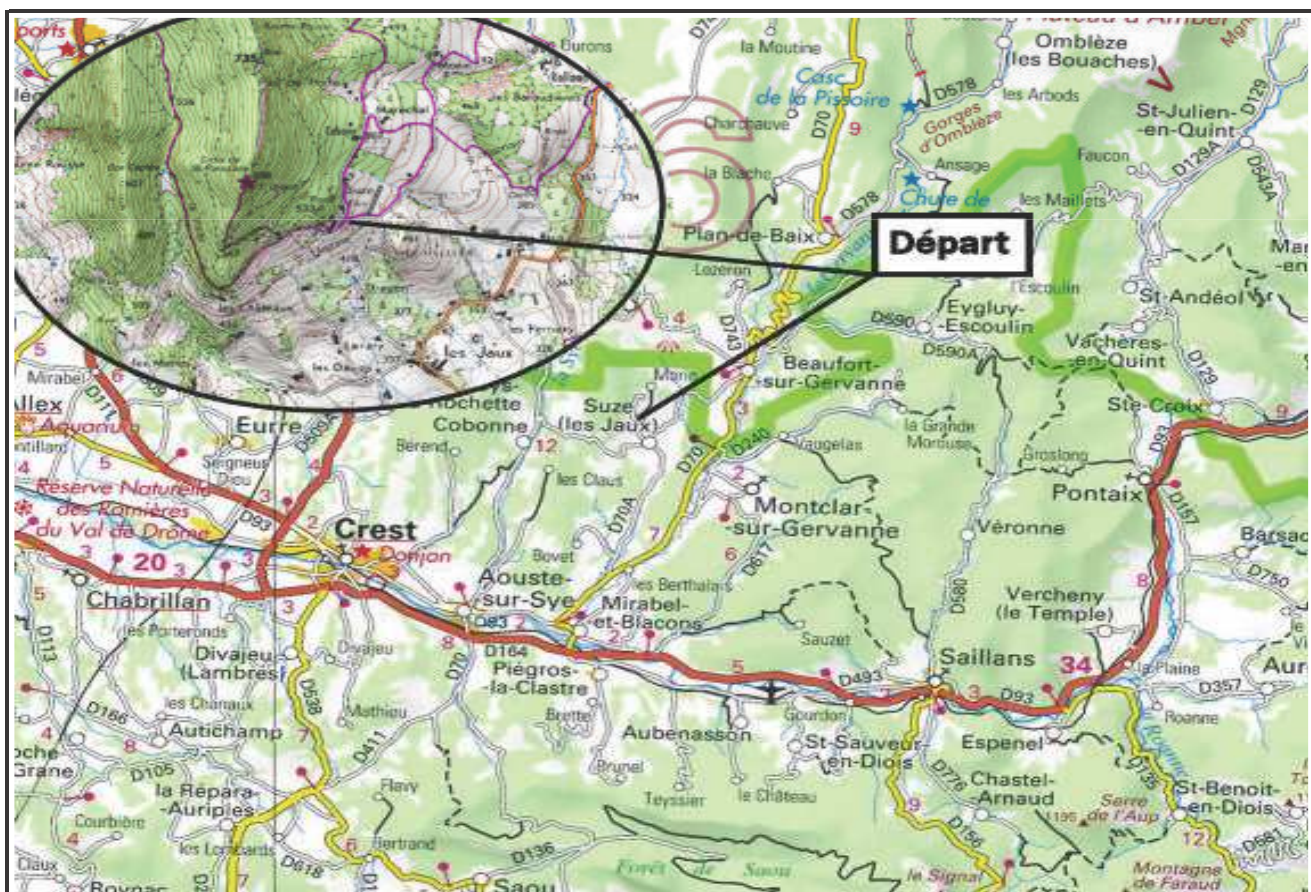
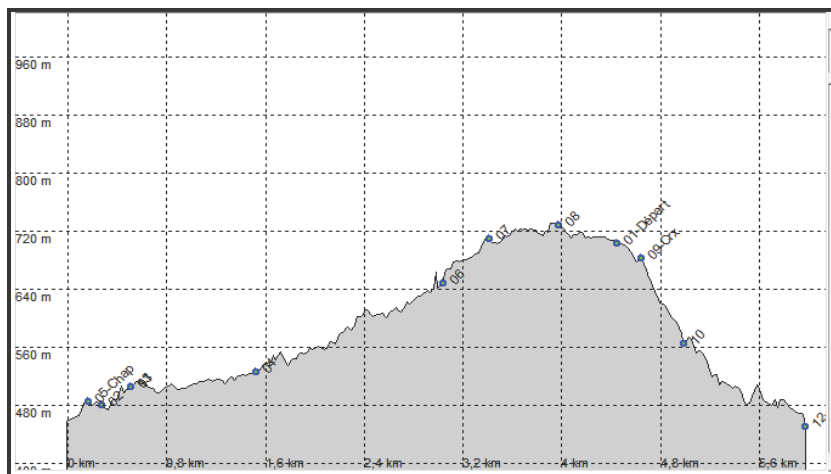
Niveau : Facile
Nature Rando : Pédestre
Dénivelée Positive (m) : 310,00
Dénivelée Négative (m) : 310,00
Altitude Mini (m) : 471,00
Altitude Maxi (m) : 735,00
Longueur totale (km) : 6,00
Durée hors pauses (hh:mm) : 02:30

📍 Position Carte HG : 44, 78159 // 05, 08979

📍 Position Carte BD : 44, 76159 // 05, 13794

Nb de WP :

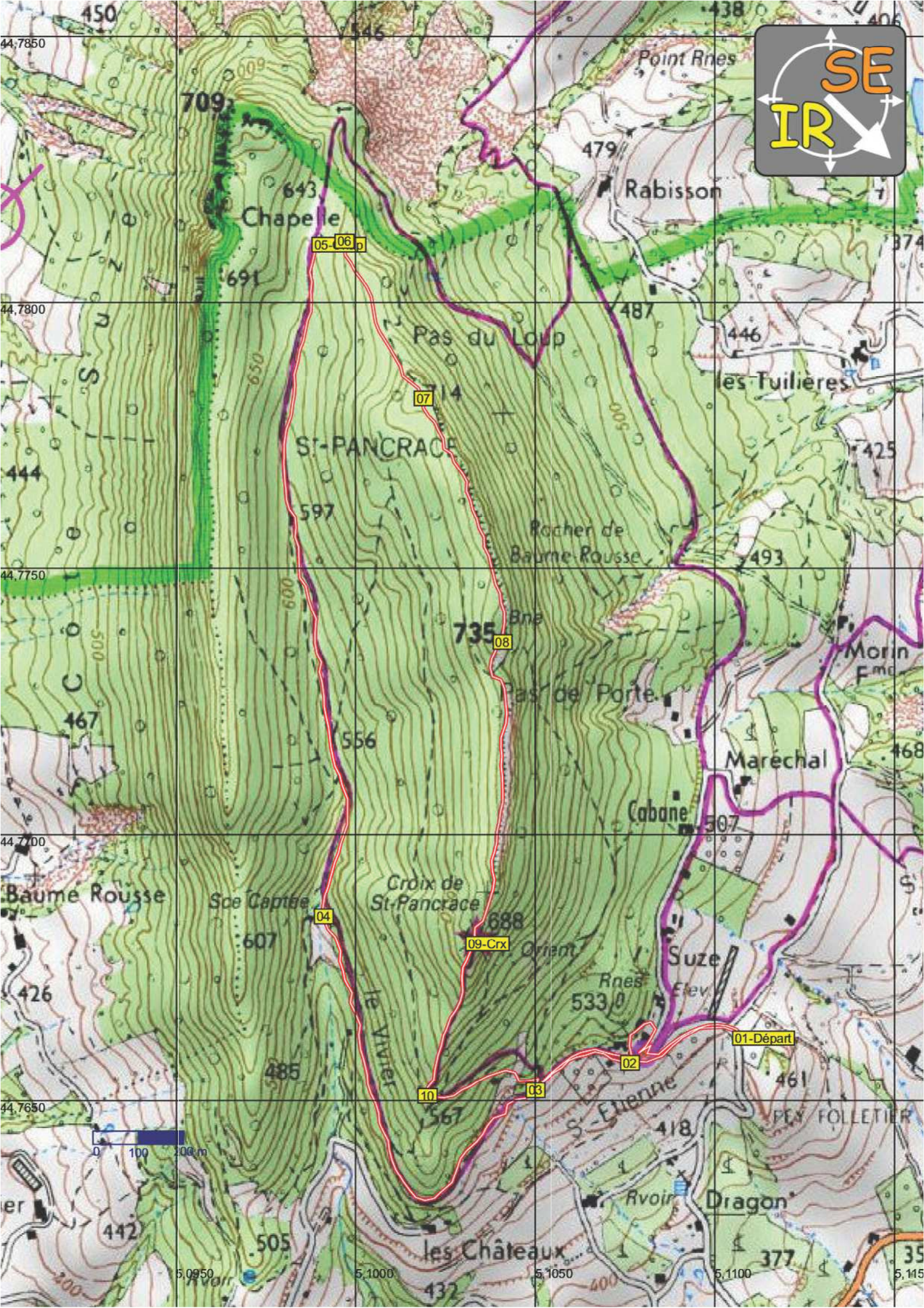
12



Départ : 44,766260 // 05,110874

A Crest prendre la direction de Blacon. Dans le village prendre la D70 en direction de Gigors. Au hameau des Berthalaix prendre gauche pour monter au vieux village de Suze. S'arrêter à l'entrée du village. Le chemin part en direction de l'Est

Commentaires :




44.7850

44.7800

44.7750

44.7700

44.7650



442

5.0950

5.1000

5.1050

5.1100

5.1150