

Log :
Version :
WGS 1984 (GPS)

TrackMaker

Auteur : Lézado

217

Aff. Coordonnées : dd, dddddd

26-FONT D'URLE Puy de la Gagère par Darbounouse

Fichier :

Mes Cartes\26-FONT D'URLE Puy de la Gagère par Darbounouse

Date de Création de la Fiche :

21/03/2015

Date de la Rando :

12/04/2015

Référence Carte IGN :

3136 ET - COMBE LAVAL

Numéro de la Fiche

135

Niveau :

moyen

Nature Rando :

Pédestre

Dénivelée Trace Positive (m) :

640,00

Dénivelée Trace Négative (m) :

640,00

Altitude Mini (m) :

1 250,00

Altitude Maxi (m) :

1 651,00

Longueur totale (km) :

17,00

Durée hors pauses (hh:mm) :

04:30

♂ Position Carte HG :

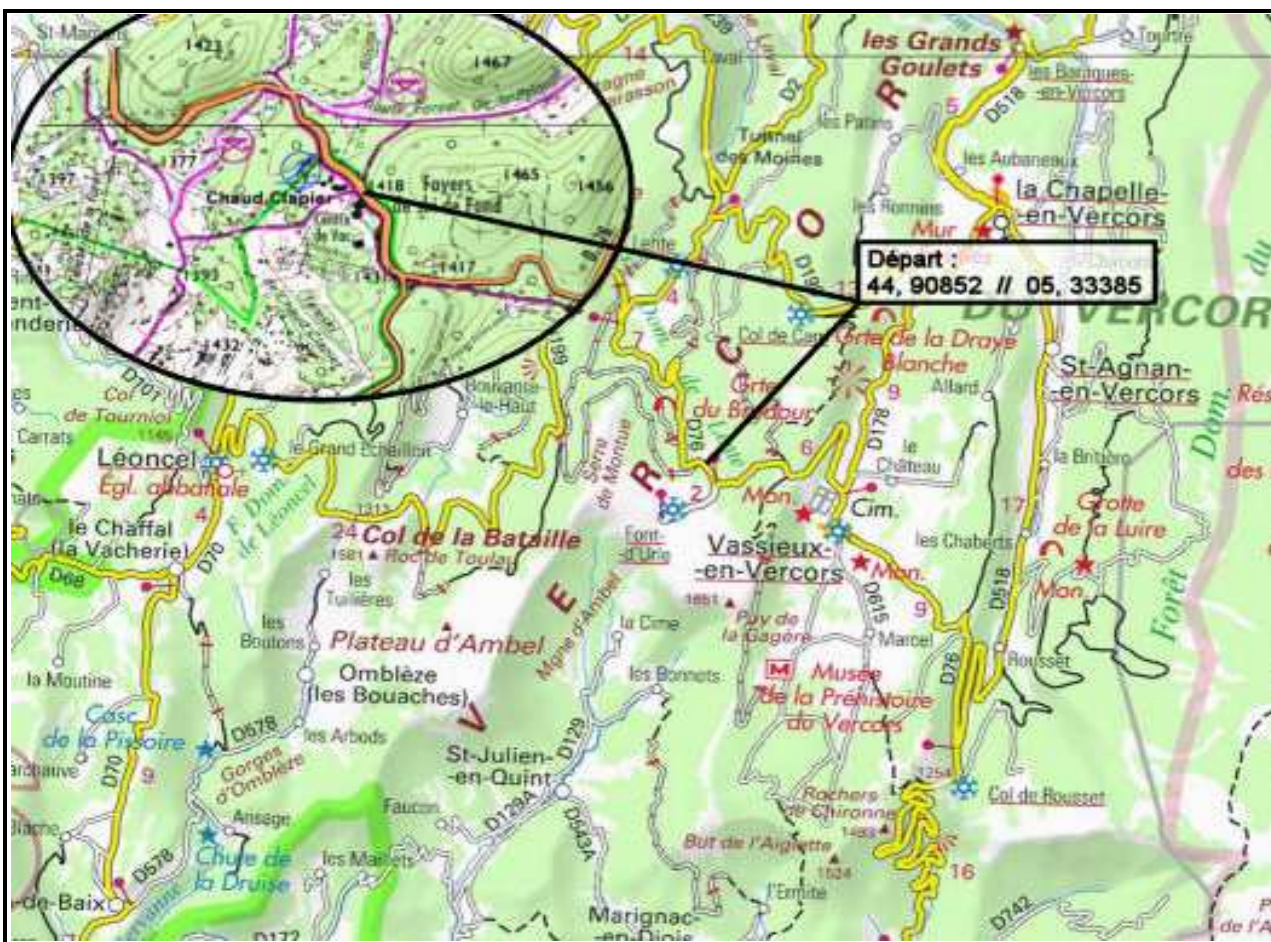
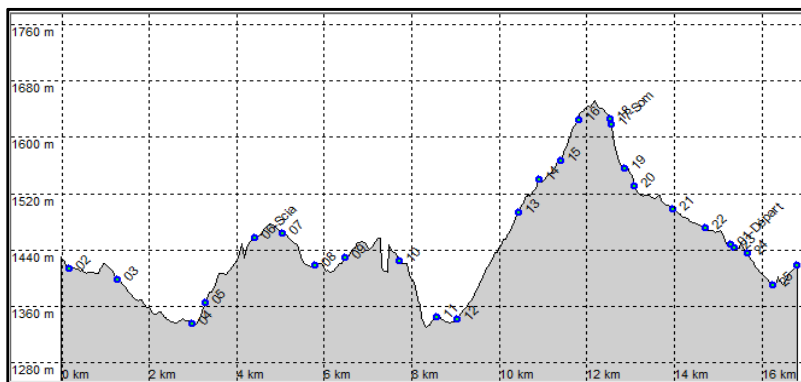
44, 94136 // 05, 30890

♀ Position Carte BD :

44, 87151 // 05, 36551

Nb de WP :

26




Départ :

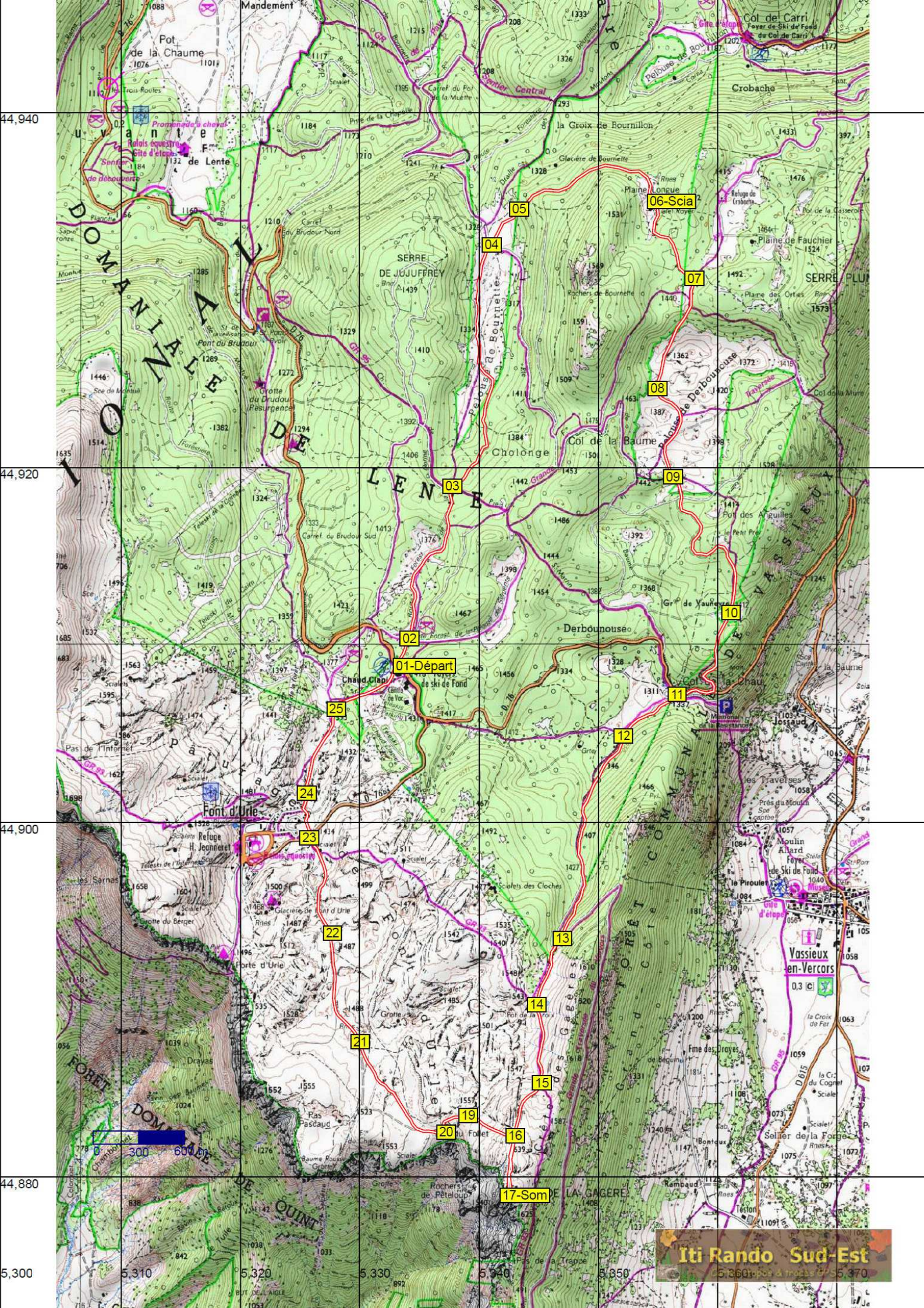
44, 90852 // 05, 33385

Monter jusqu'à Chaud Clapier par la route de Font d'Urle. S'arrêter sur le parking à côté du foyer de ski de fond. L'itinéraire part plein nord à travers bois.

Commentaires :

Scannez le **QRC** pour retrouver toutes les infos de cette randonnée sur [Itirando sud-est](#) >





44,940

44,920

44,900

44,880

5,300

DOMANIALE
DE

LENTE

06-Scia

05

07

08

03

09

02

01-Départ

10

25

11

24

12

23

22

13

1057

21

14

1084

20

15

1094

19

16

1058

18

17-Som

1073

Iti Rando Sud-Est
5 360 m de haut à l'ouest 5 370