

74-DUINGT Crête du Taillefer

Fichier : [Mes Cartes\74-DUINGT Crete du Taillefer](#)

Date de Création de la Fiche : 20/07/2015

Date de la Rando : 27/07/2015

Référence Carte IGN : 3431 OT - Lac d'ANNECY

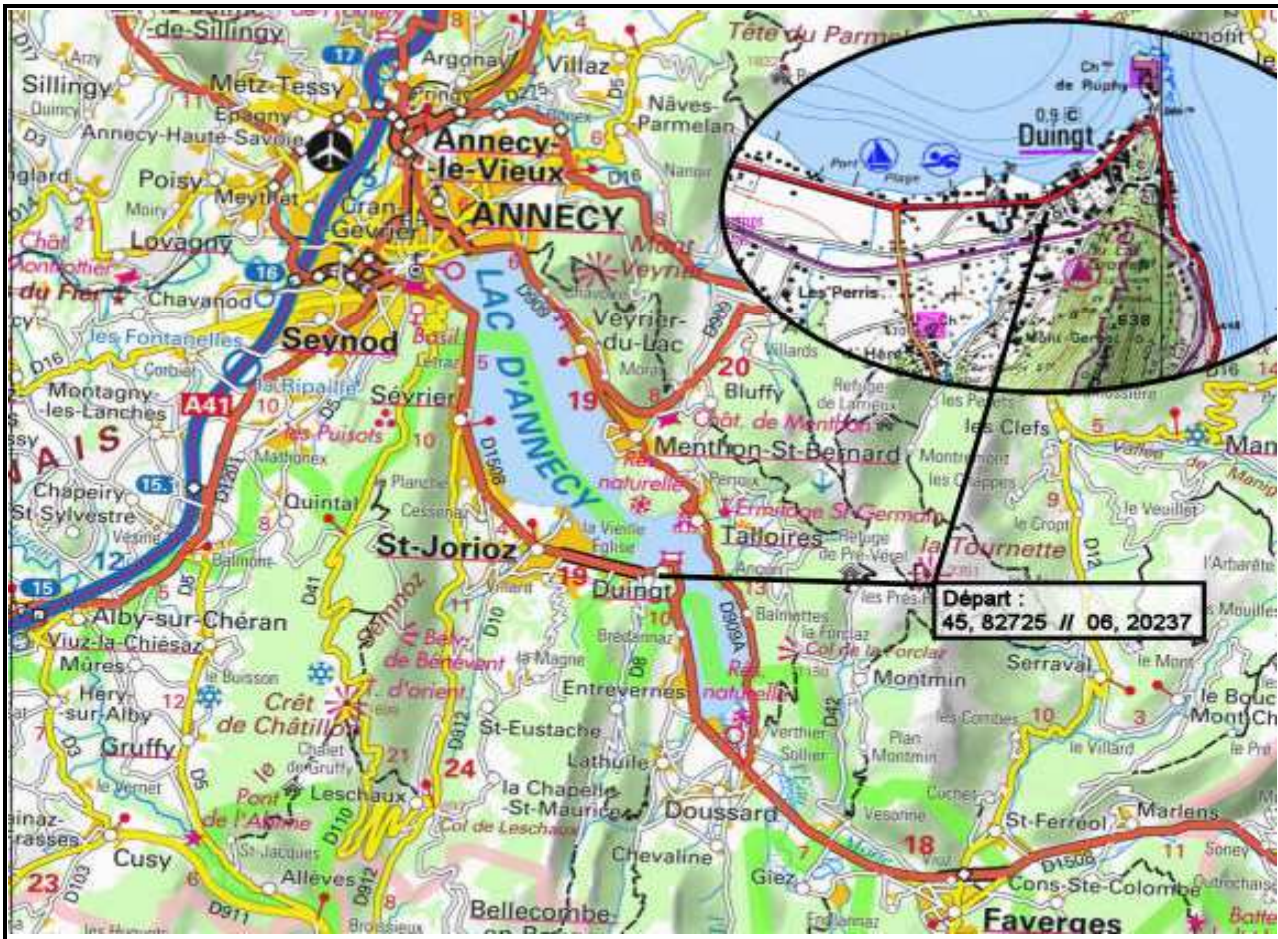
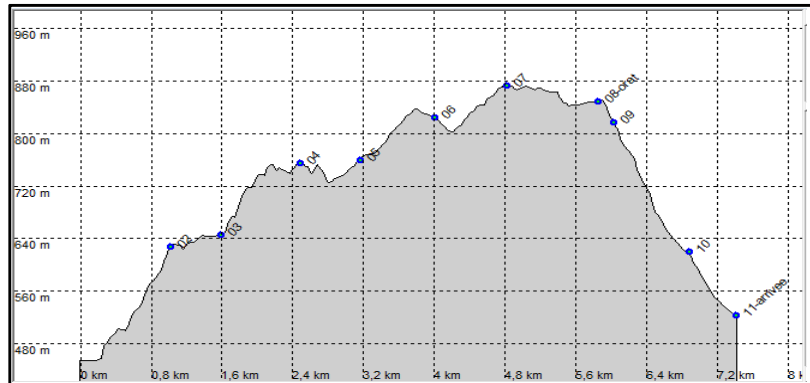
Numéro de la Fiche : **141**

Niveau : **Facile**
 Nature Rando : **Pédestre**
 Dénivelée Trace Positive (m) : **460,00**
 Dénivelée Trace Négative (m) : **400,00**
 Altitude Mini (m) : **452,00**
 Altitude Maxi (m) : **870,00**
 Longueur totale (km) : **7,50**
 Durée hors pauses (hh:mm) : **02:30**

♂ Position Carte HG : 45, 82772 // 06, 16661

♀ Position Carte BD : 45, 77132 // 06, 20618


Nb de WP : 11

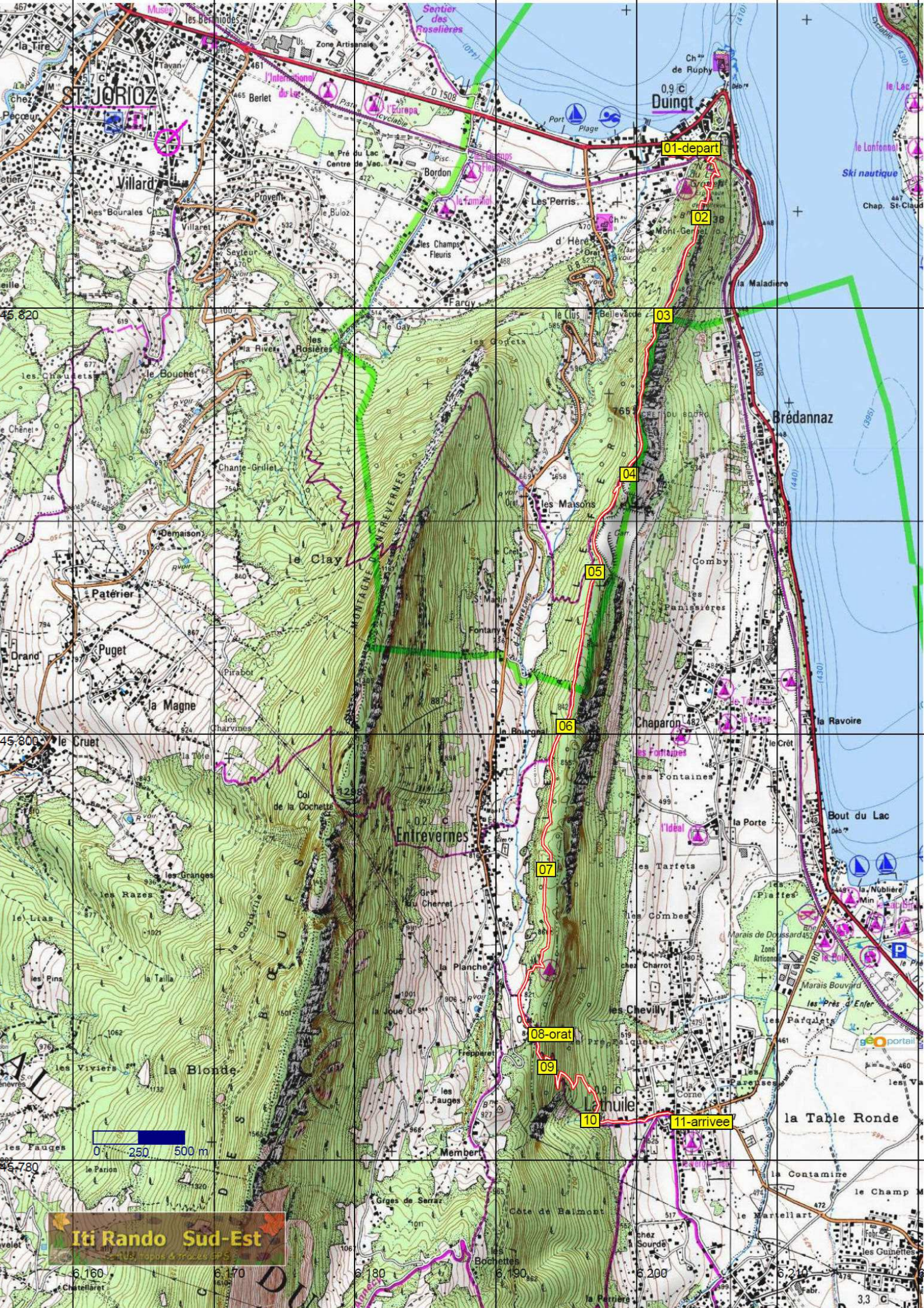


Départ : **45, 82725 // 06, 20237**
 Sur la D1508 en bord du lac d'Annecy, s'arrêter à DUINGT sur le parking près de l'église ND du Lac. Prendre la ruelle qui part à l'est et faire environ 300 m. Emprunter le chemin de croix pourvu de plusieurs calvaires. C'est le départ de la balade.

Commentaires :

Scannez le **QRC** pour retrouver toutes les infos de cette randonnée sur [Itirando sud-est](#) >





ST-JORIOZ

01-depart

02

03

04

05

06

07

08-orat

09

10

11-arrivee

Entrevernes

Bredannaz

la Table Ronde

0 250 500 m

Iti Rando Sud-Est
+ les topes & mores GPS