

Log :
Version :
WGS 1984 (GPS)

TrackMaker

Auteur : Lézado

217

Aff. Coordonnées : dd, dddddd

74-TALLOIRE Pointe de Talamarche

Fichier :

Mes Cartes\74-TALLOIRE Pointe de Talamarche

Date de Création de la Fiche :

25/07/2015

Date de la Rando :

30/07/2015

Référence Carte IGN :

3431 OT - LAC D'ANNECY

Numéro de la Fiche

143

Niveau :

Moyen

Nature Rando :

Pédestre

Dénivelée Trace Positive (m) :

1 050,00

Dénivelée Trace Négative (m) :

1 050,00

Altitude Mini (m) :

970,00

Altitude Maxi (m) :

1 860,00

Longueur totale (km) :

11,50

Durée hors pauses (hh:mm) :

04:00

♂ Position Carte HG :

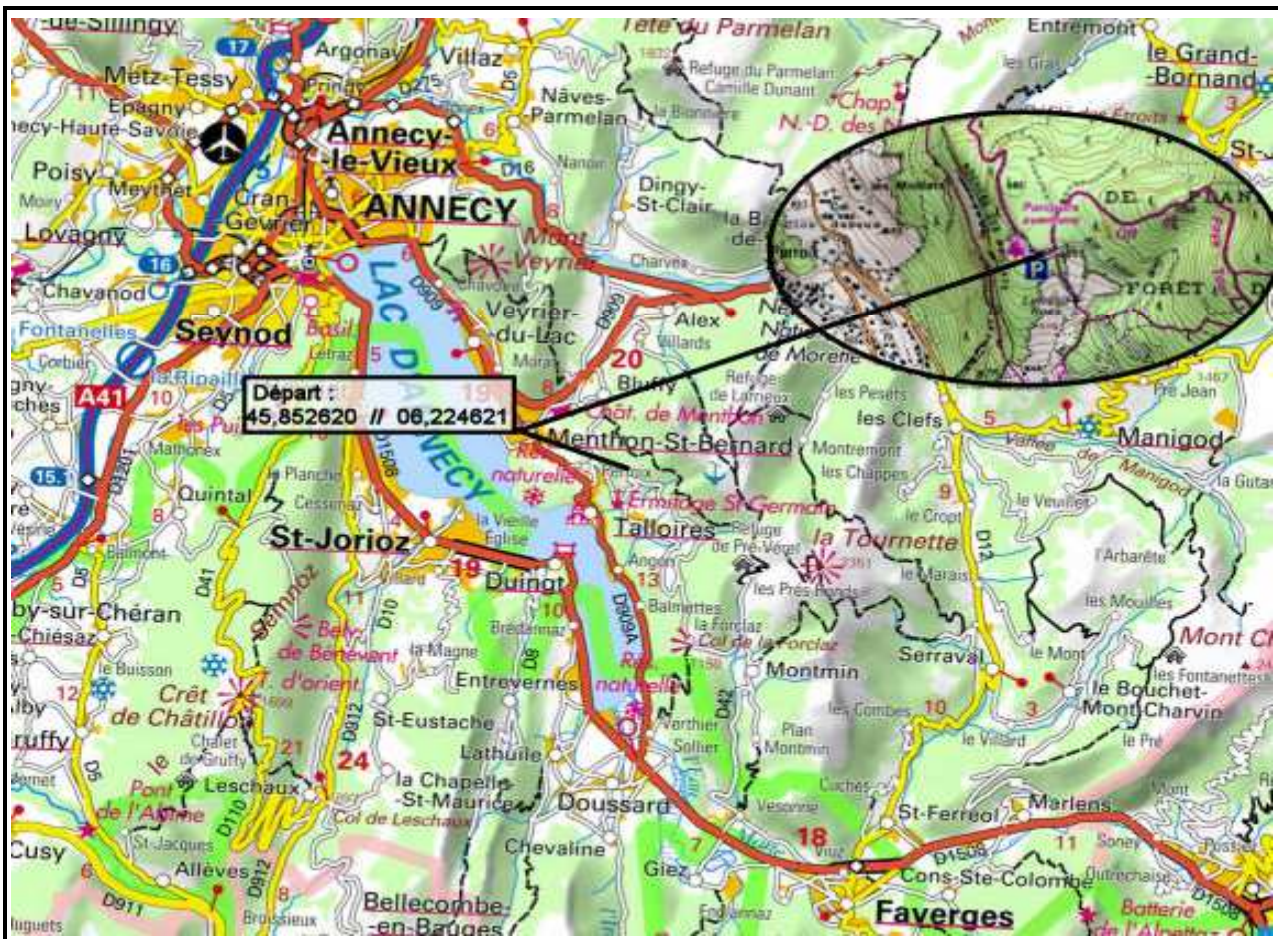
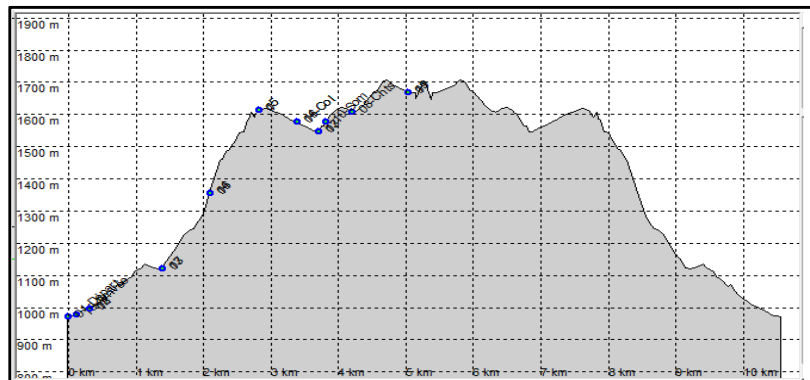
45,87366 // 06,21715

♀ Position Carte BD :

45,840496 // 06,268349

Nb de WP :

18



Départ :

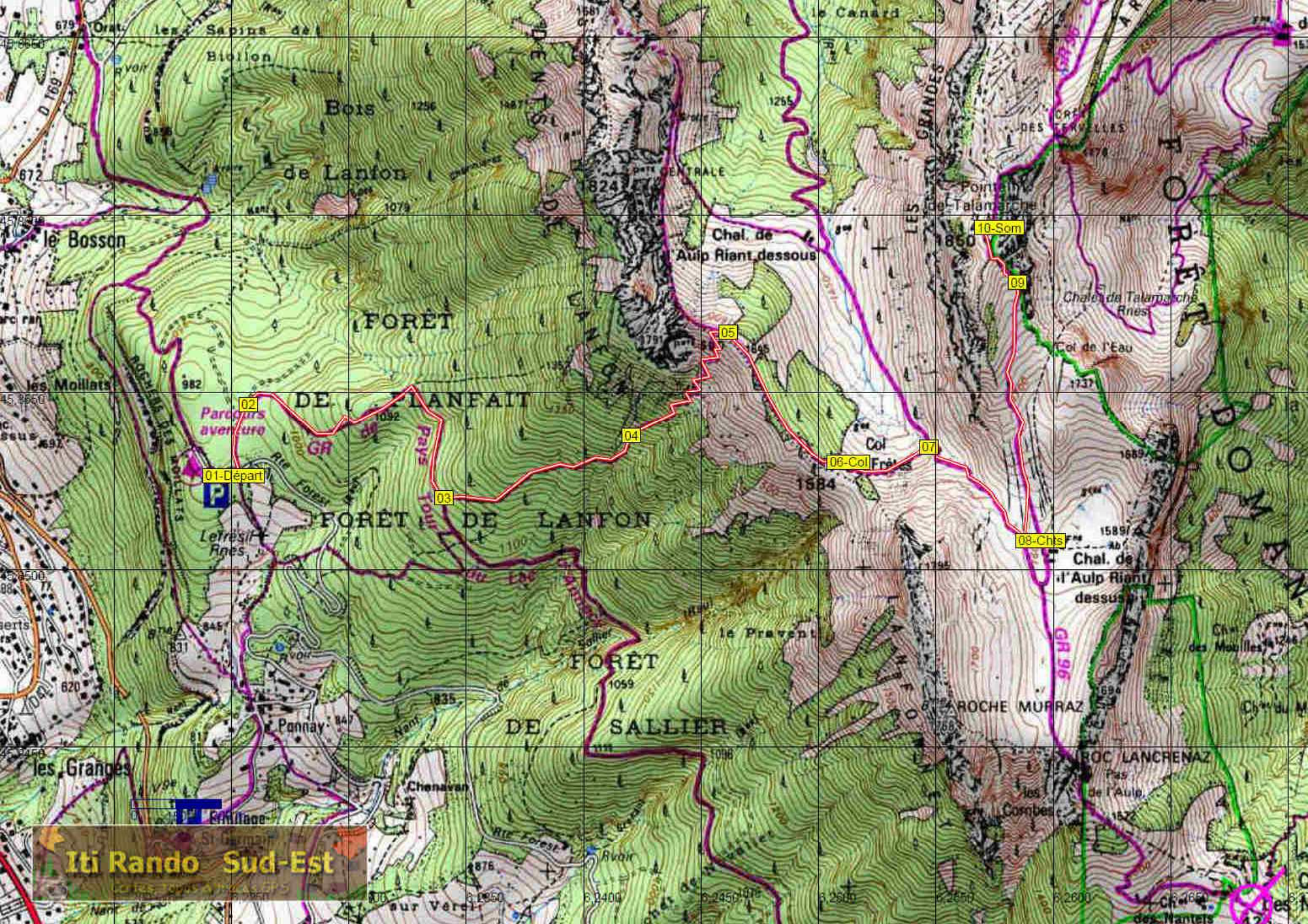
45,852620 // 06,268349

D'Annecy prendre la direction de Talloire. Avant d'atteindre le village prendre la direction du col de la Forclaz par la D42. Après 2,5 kms prendre à gauche l'Hermitage de St Germain. Continuer sur la route jusqu'au bout pour atteindre, par une piste forestière après le hameau du Ponnay, le parking du parcours d'aventures. Le sentier part plein nord.

Commentaires :

Scannez le **QR** pour retrouver toutes les infos de cette randonnée sur litrando.sud-est >





Iti Rando Sud-Est