

Iti Rando Sud-Est

26-ST NAZAIRE EN ROYANS Pre Cinq Sous



Date de Création de la Fiche : 20/09/2015

Date de la Rando : 28/09/2015

Référence Carte IGN : 3136 ET - COMBE LAVAL

Numéro de la Fiche

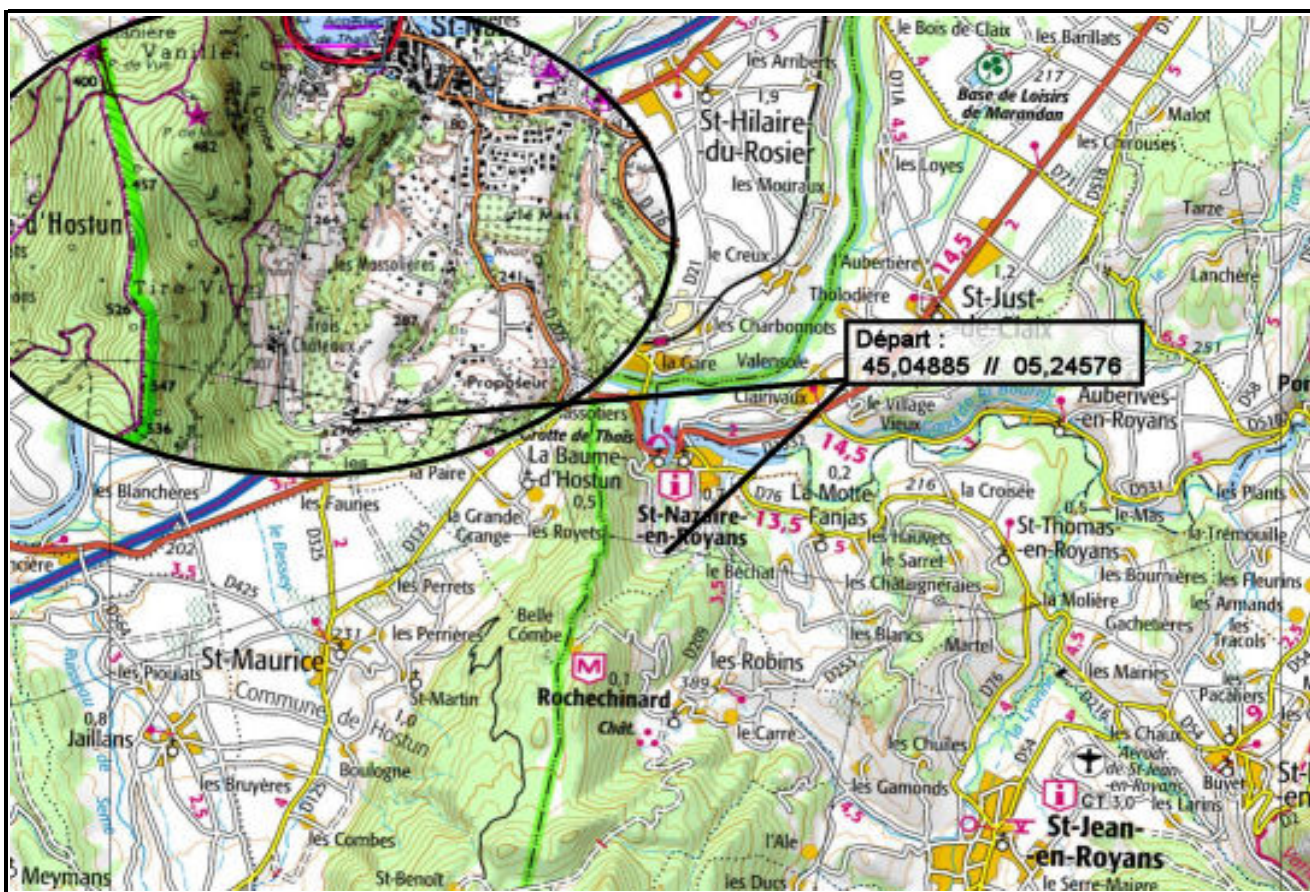
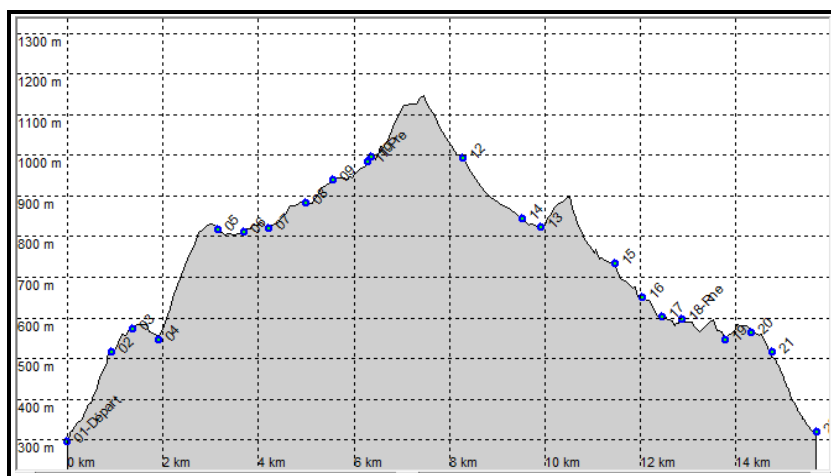
147

Niveau : Moyen
Nature Rando : Pédestre
Dénivelée Positive (m) : 1 020,00
Dénivelée Négative (m) : 1 020,00
Altitude Mini (m) : 296,00
Altitude Maxi (m) : 1 145,00
Longueur totale (km) : 16,50
Durée hors pauses (hh:mm) : 05:30

♀ Position Carte HG : 45,05748 // 05,21911

♀ Position Carte BD : 45,00035 // 05,27592

Nb de WP : 22



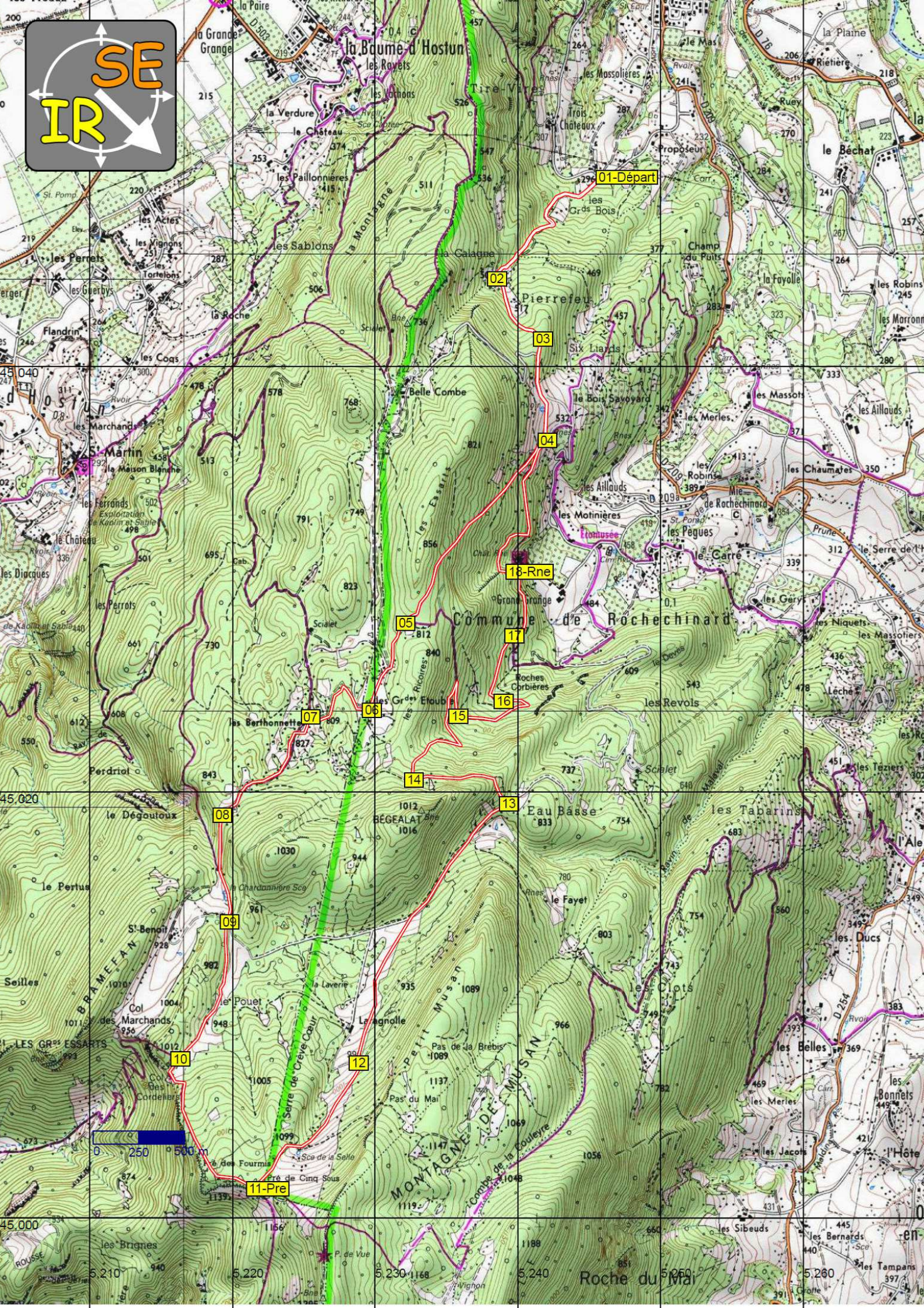
Départ : 45,04885 // 05,24576

A l'entrée de St Nazaire prendre à droite la petite route qui monte au cimetière et passe devant la carrière. Faire 1,5 km environ, passer le hameau de Trois Château, puis encore 500 m et s'arrêter près des maisons lieu dit Grand-bois. Le sentier part au sud-ouest entre les plantations de noyers.

Commentaires :

Scannez le **QR** pour retrouver toutes les infos de cette randonnée sur [Itirando sud-est](#) >





01-Départ

02

03

04

13-Rne

17

16

05

15

14

07

06

08

09

10

12

11-Pre