

# Iti Rando Sud-Est

## 38-LES RONINS La Sure



Date de Création de la Fiche : 20/12/2016      Date de la Rando : 01/01/2016  
Référence Carte IGN : 3235 OT - AUTRANS Gorges de la Bourne PNR du Vercors

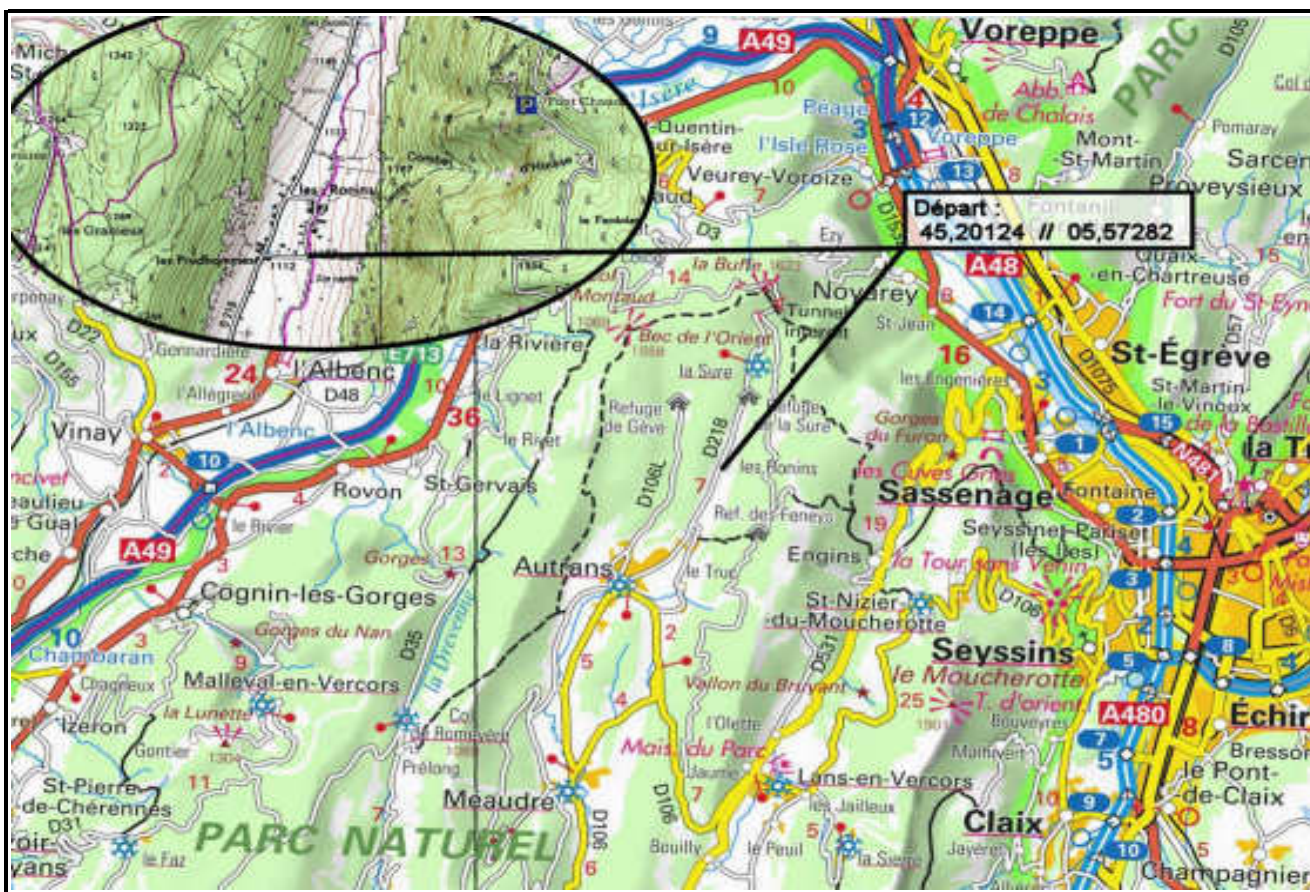
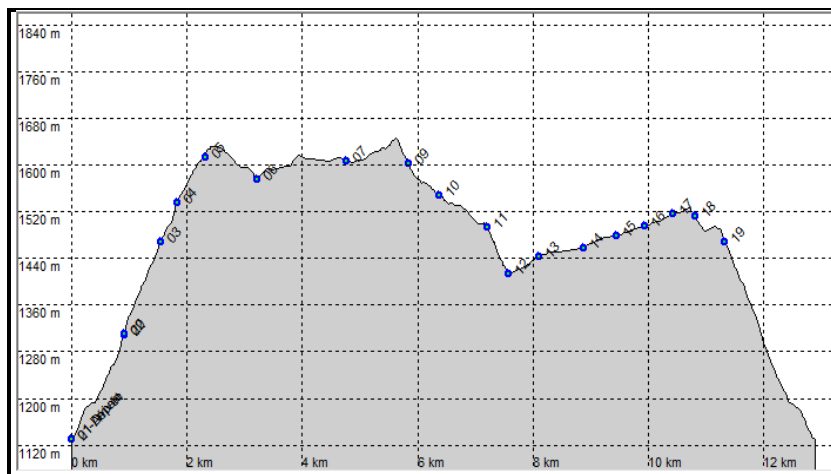
Numéro de la Fiche

153

Niveau : **Facile**  
Nature Rando : **Péd / Raq**  
Dénivelée Positive (m) : **710,00**  
Dénivelée Négative (m) : **710,00**  
Altitude Mini (m) : **1 121,00**  
Altitude Maxi (m) : **1 643,00**  
Longueur totale (km) : **13,00**  
Durée hors pauses (hh:mm) : **4:00 / 5:45**

♀ Position Carte HG : **45,24905 // 05,55579**  
♀ Position Carte BD : **45,19254 // 05,61062**

Nb de WP : **21**



Départ : **45,20124 // 05,57282**

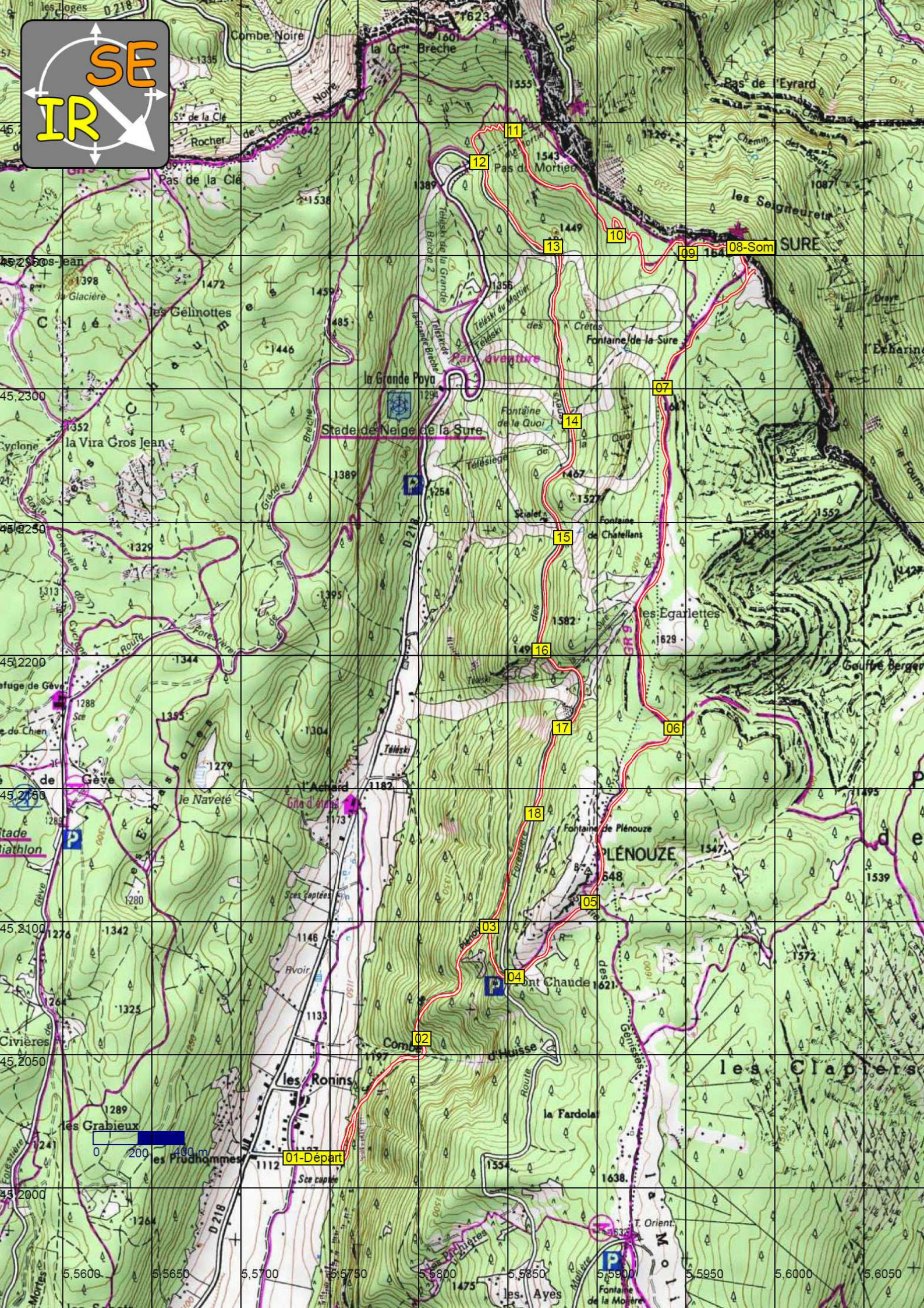
*Dans le Village d'Autrans prendre la direction de la station de ski de La Sure (D218). Avant d'arriver à la station prendre à droite en direction du hameau des Ronins (intersection des Prudhommes). Faire 400 m et s'arrêter dans le virage à gauche. Le sentier part en face en direction de Plénouze.*

Commentaires :

Scannez le **QRC** pour retrouver toutes les infos de cette randonnée sur [Itirando sud-est](#) >







01-Départ

11

12

13

10

09

08-Som

07

14

15

16

17

06

18

05

03

04

02

PLÉNOÛZE

les Ronins

les Clapiers

P

Fontaine de la Moiré

5.5900

T. Orient

5.5950

5.6000

5.5900

5.5950

5.6000

5.5950

5.6000

5.6050

5.5900

5.5950

5.6000

5.5950

5.6000

5.6050

5.6000

5.6050

5.6100

5.5600

5.5650

5.5700

5.5650

5.5700

5.5750

5.5700

5.5750

5.5800

5.5750

5.5800

5.5850

5.5800

5.5850

5.5900

5.5850

5.5900

5.5950

5.5900

5.5950

5.6000

5.5950

5.6000

5.6050

5.6000

5.6050

5.6100

5.6050

5.6100

5.6150

5.6100

5.6150

5.6200

5.6150

5.6200

5.6250

5.6200

5.6250

5.6300

5.6250

5.6300

5.6350

5.6300

5.6350

5.6400

5.6350

5.6400

5.6450

5.6400

5.6450

5.6500

5.6450

5.6500

5.6550