

Iti Rando Sud-Est

04-ST OURS Cois Mirandol et Vallonet



Date de Création de la Fiche : 01/08/2016 Date de la Rando : 04/08/2016
Référence Carte IGN : 3538 ET - Aiguille de Chambouleyron Col de Larche

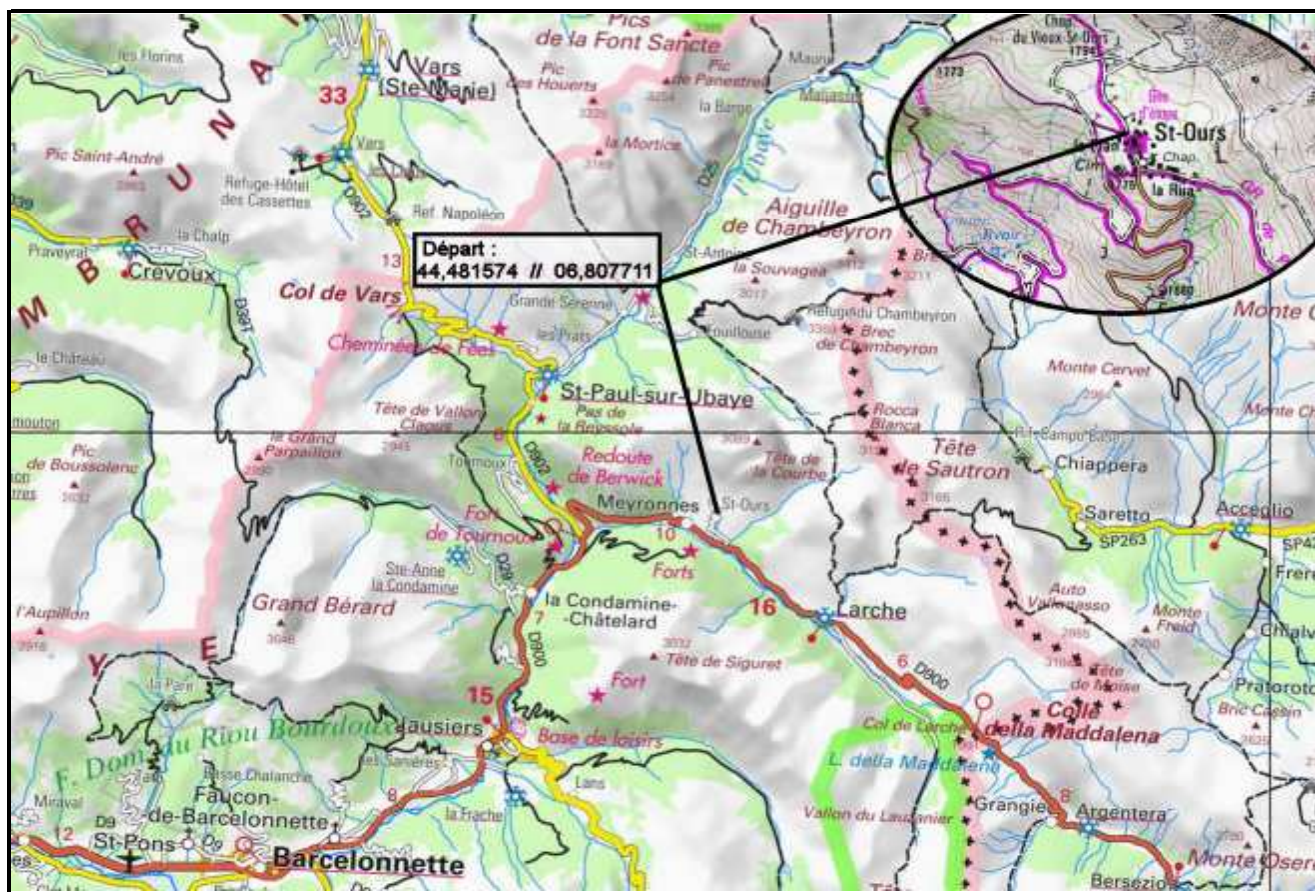
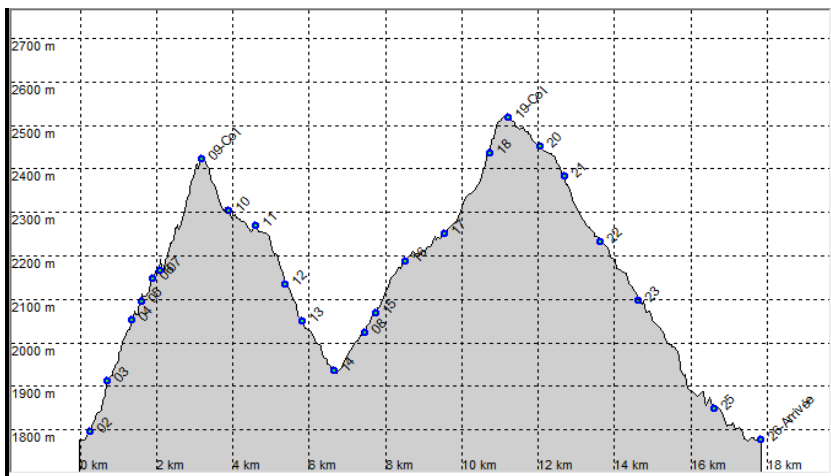
Numéro de la Fiche

167

Niveau : **Difficile**
Nature Rando : **Pédestre**
Dénivelée Positive (m) : **1 250,00**
Dénivelée Négative (m) : **1 250,00**
Altitude Mini (m) : **1 775,00**
Altitude Maxi (m) : **2 524,00**
Longueur totale (km) : **18,50**
Durée hors pauses (hh:mm) : **06:30**

♀ Position Carte HG : **44,523714 // 06,790063**
♀ Position Carte BD : **44,476291 // 06,848020**

Nb de WP : 26



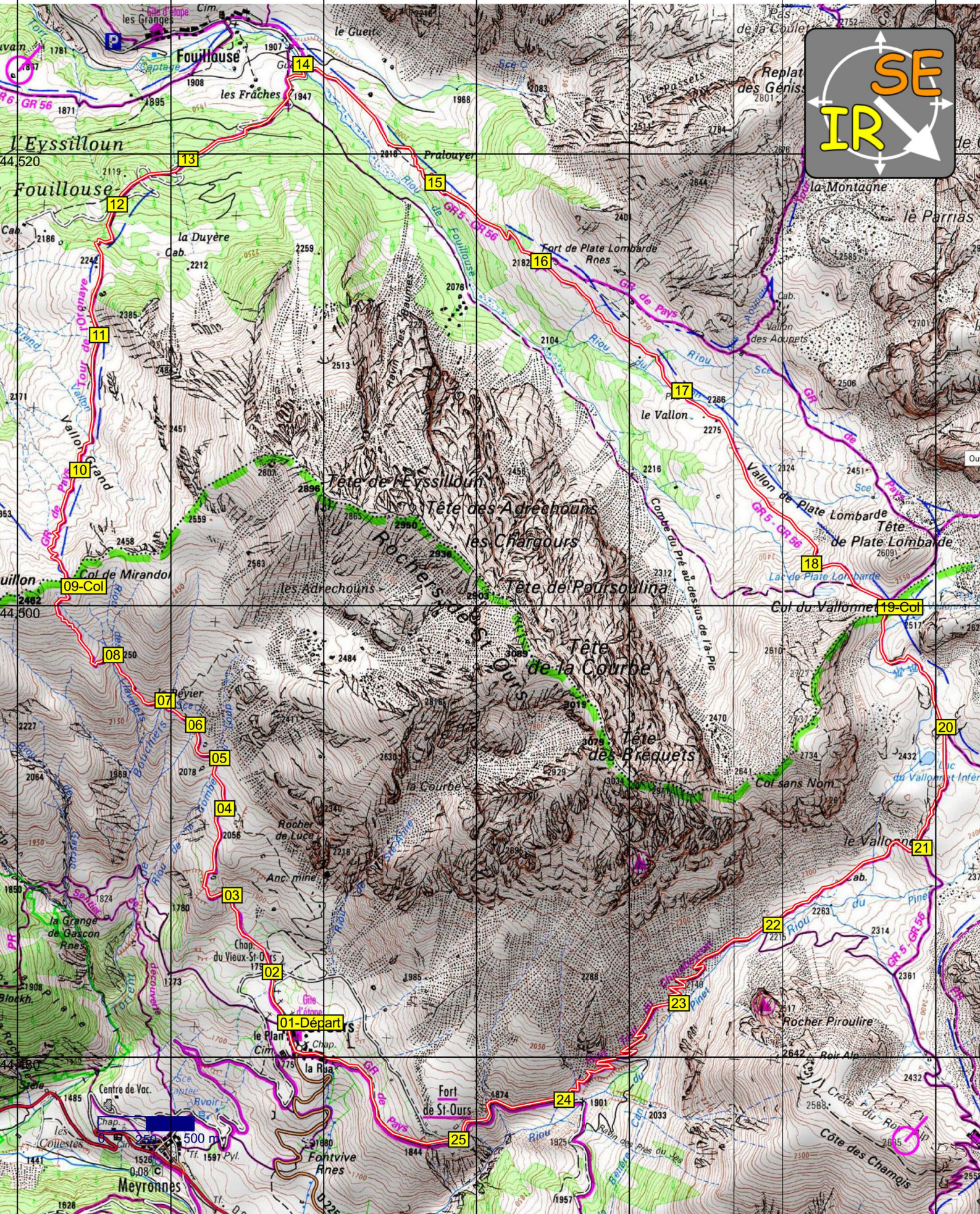
Départ : 44,481574 // 06,807711

Départ : 44,481574 // 06,807711

Commentaires :



Scannez le **QRC** pour retrouver toutes les infos de cette randonnée sur **Itirando sud-est** >



6,790 6,800 6,810 6,820 6,830 6,840 6,850