

Iti Rando Sud-Est

38-FOND DE FRANCE Sept Laux



Date de Création de la Fiche : 10/07/2016 Date de la Rando : 10 & 11/09/2016
Référence Carte IGN : 3335 ET - Le Bourg-D'Oisans L'Alpe d'Huez // 3433 OT - Allevard Belledonne Nord

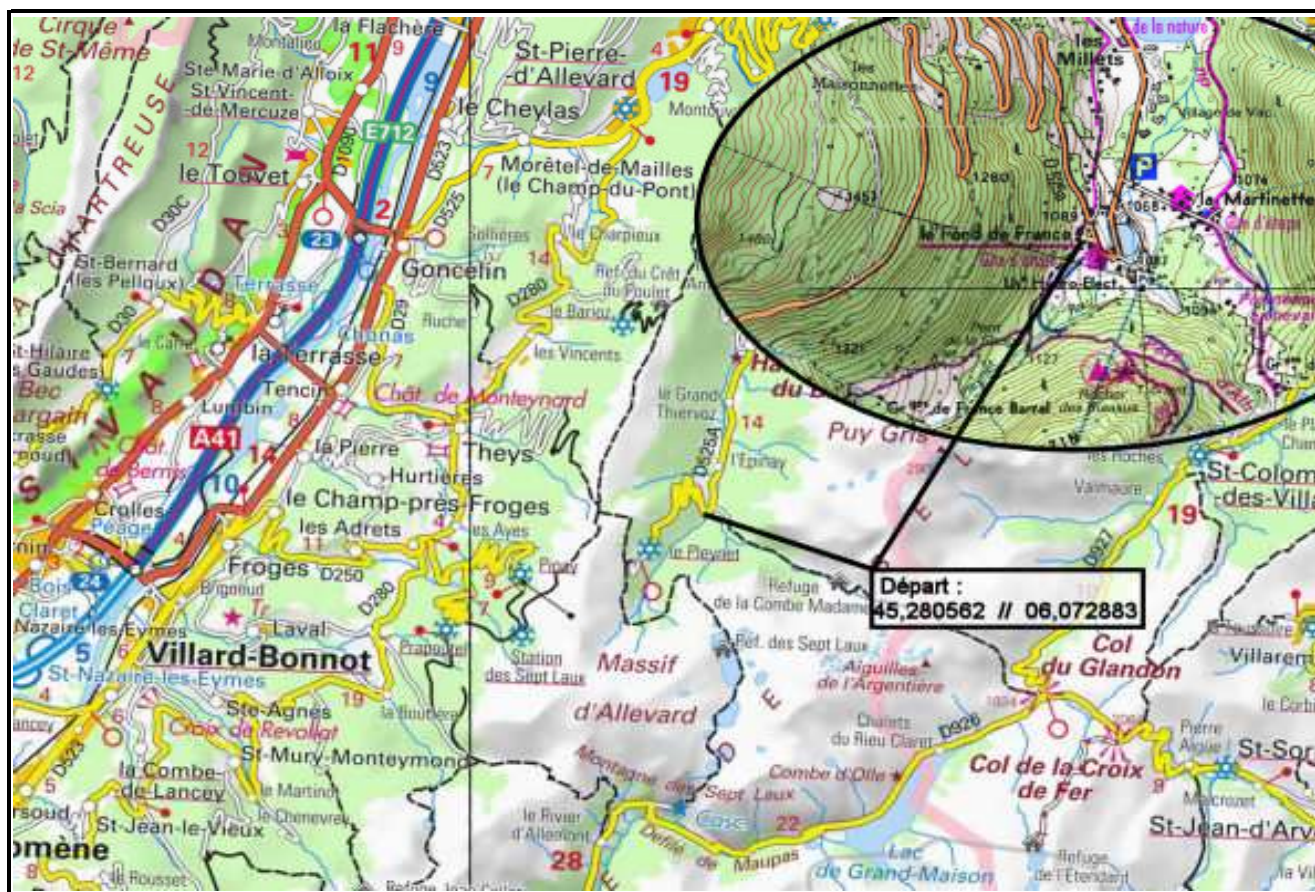
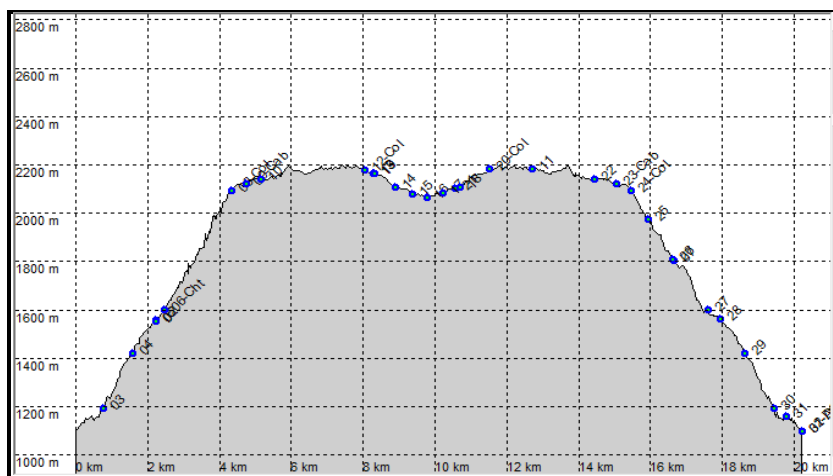
Numéro de la Fiche

170

Niveau : Difficile
Nature Rando : Pédestre
Dénivelée Positive (m) : 1 280,00
Dénivelée Négative (m) : 1 280,00
Altitude Mini (m) : 1 096,00
Altitude Maxi (m) : 2 196,00
Longueur totale (km) : 22,50
Durée hors pauses (hh:mm) : 07:30

♀ Position Carte HG : 45,280737 // 06,049001
♀ Position Carte BD : 45,217564 // 06,098010

Nb de WP : 32



Départ : 45,280562 // 06,072883

Se garer sur le parking à fond de France. Le sentier part plein Sud

Commentaires :

Scannez le QRC pour retrouver toutes les infos de cette randonnée sur [Itirando sud-est](#) >



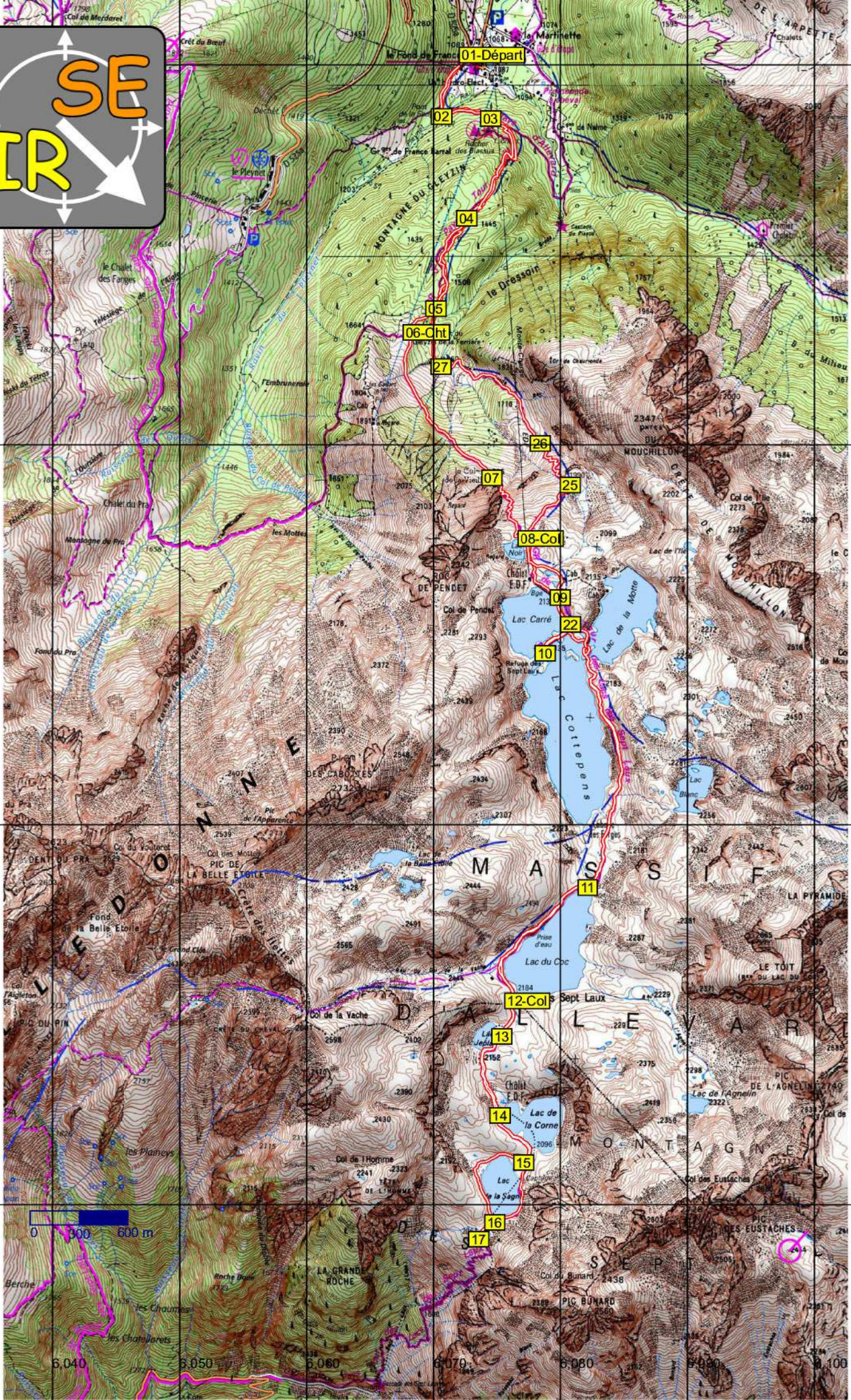


45,28

45,260

45,240

45,220



6.040 6.050 6.060 6.070 6.080 6.090 6.100