

Iti Rando Sud-Est

26-ECHAILLON Crêtes de la Sausse



Date de Création de la Fiche : 11/06/2017

Date de la Rando : 17/06/2017

Référence Carte IGN : 3136 ET - COMBE LAVAL

Numéro de la Fiche

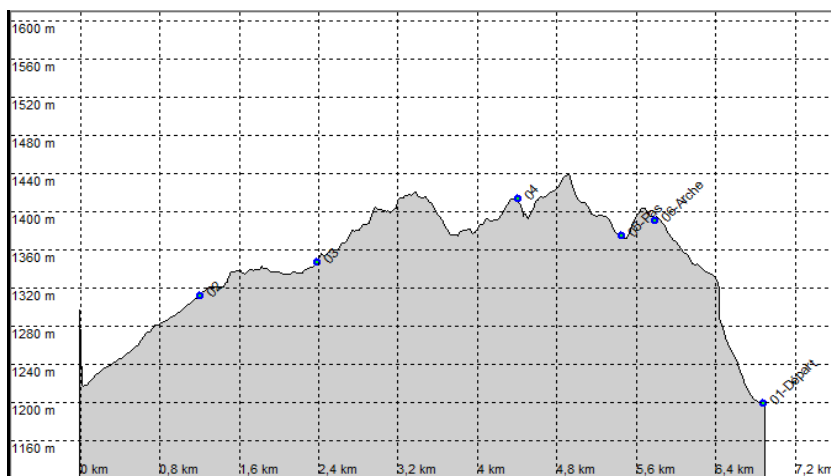
177

Niveau : Facile
Nature Rando : Pédestre
Dénivelée Positive (m) : 300,00
Dénivelée Négative (m) : 300,00
Altitude Mini (m) : 1 200,00
Altitude Maxi (m) : 1 440,00
Longueur totale (km) : 6,50
Durée hors pauses (hh:mm) : 02:30

♀ Position Carte HG : 44,91203 // 05,19261

♀ Position Carte BD : 44,89016 // 05,23878

Nb de WP : 7



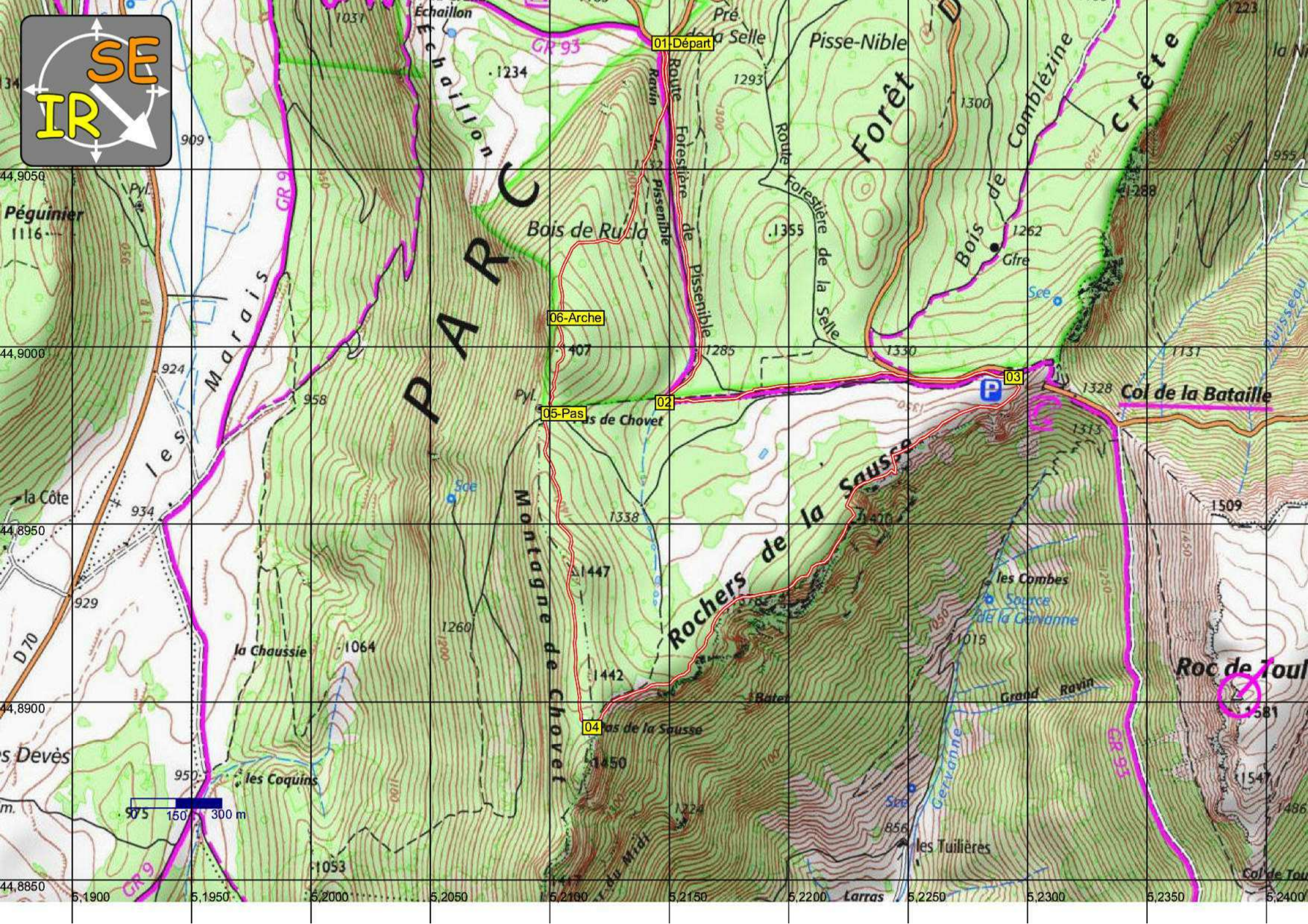
Départ : 44,90859 // 05,21466

Après l'Echaillon continuer la route en direction du col de la Bataille.
Laisser la voiture au départ de la route forestière du Ravin de Pissenible.

Commentaires :

Scannez le **QR**C pour retrouver toutes les infos de cette randonnée sur [Itirando sud-est](#) >





Pégumier
1116

44,9050
44,9000

la Côte
44,8950

44,8900
44,8950

44,8850

0 150 300 m

PARRC

05-Pas de Chovet

04-Pas de la Sausse

01-Départ

06-Arche

03

Col de la Bataille

Roc de Toul

Forêt de la Selle

Rochers de la Sausse

les Marais

Montagne de Chovet

les Combes

les Tuilières

Pisse-Nible

Bois de Comblézine

Bois de Ruila

la Chaussie

les Coquins

Larras

Col de Toul

909

924

934

950

1037

1234

958

924

1064

1053

1260

1100

1407

1338

1442

1450

1447

1224

1293

1355

1285

1328

1470

1224

1300

1350

1313

1015

856

1262

1131

1509

1581

1486

1288

1131

1509

1581

1486

1223

1955

1131

1509

1581

1486

1486

Iti Rando Sud-Est

26-ECHAILLON Cretes de la Sausse



Date de Création de la Fiche : 11/06/2017

Date de la Rando : 25/02/2018

Référence Carte IGN : 3136 ET - COMBE LAVAL

Numéro de la Fiche

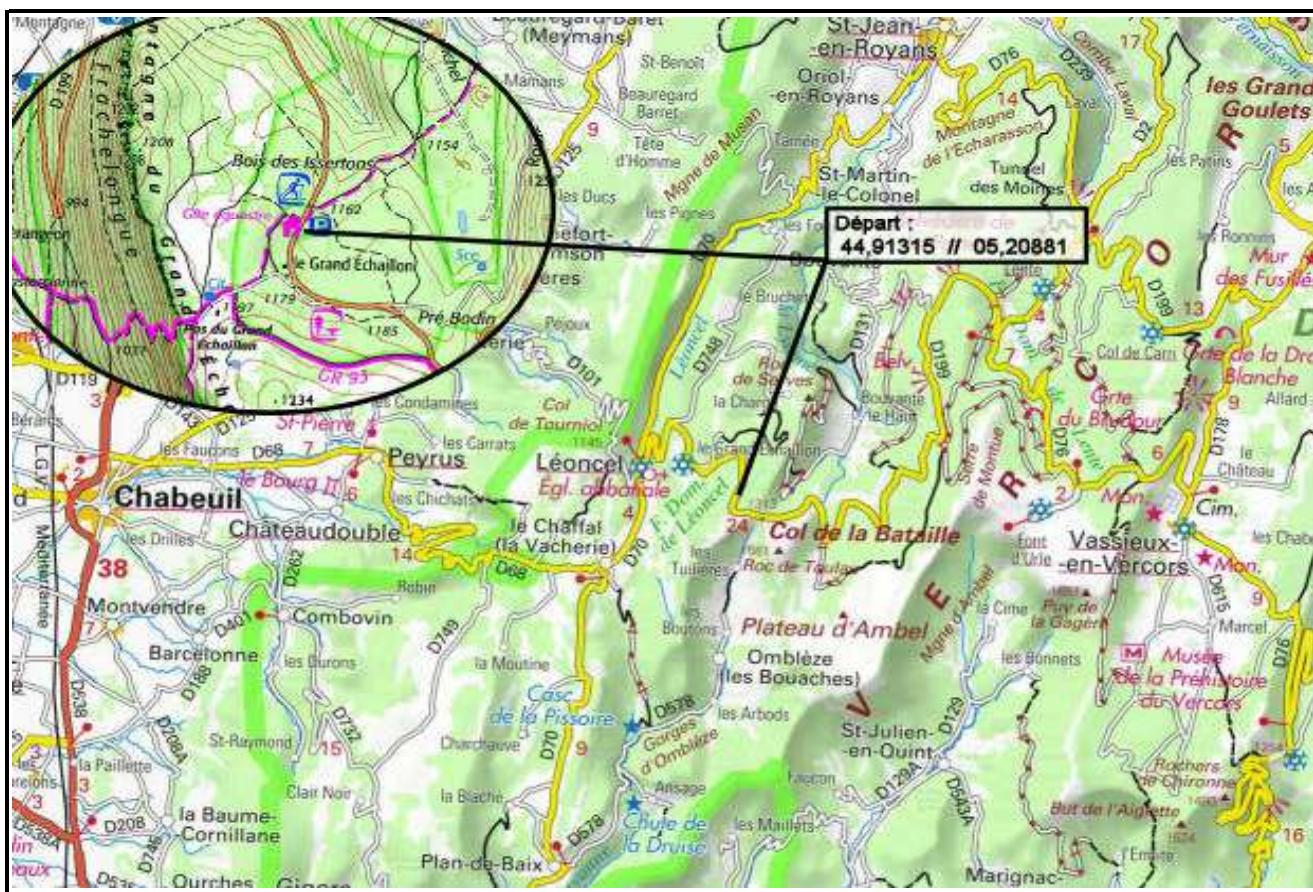
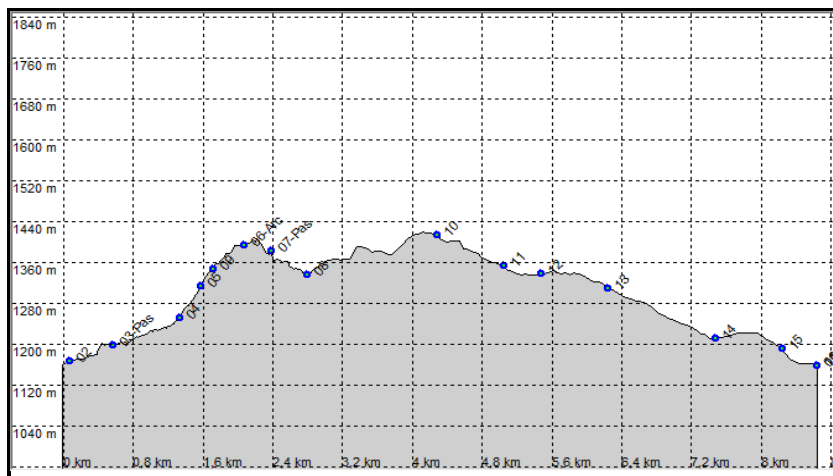


Niveau : **Facile**
Nature Rando : **Raquettes**
Dénivelée Positive (m) : **320,00**
Dénivelée Négative (m) : **320,00**
Altitude Mini (m) : **1 158,00**
Altitude Maxi (m) : **1 440,00**
Longueur totale (km) : **8,50**
Durée hors pauses (hh:mm) : **03:30**

♀ Position Carte HG : **44,91203 // 05,19261**

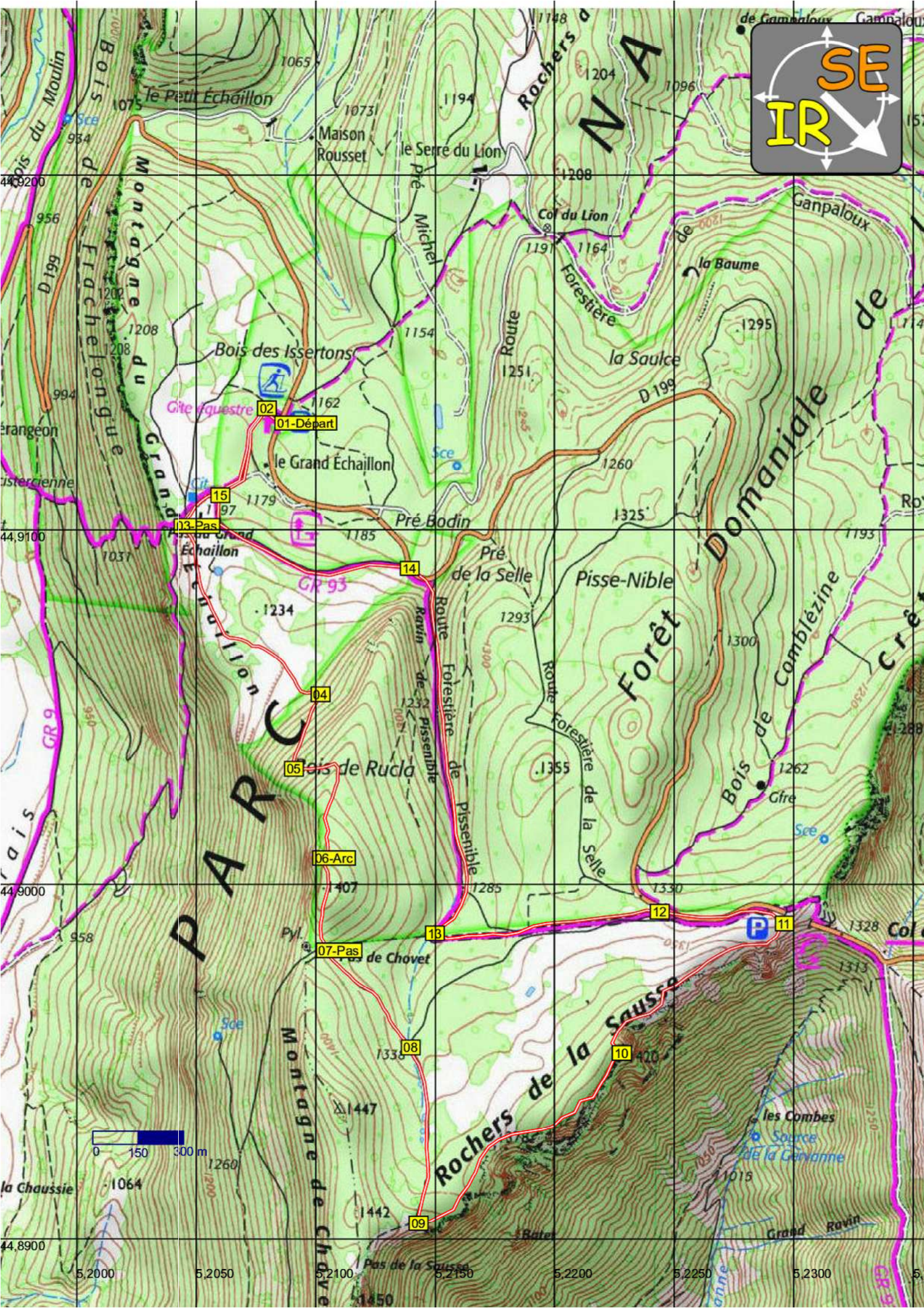
♀ Position Carte BD : **44,89016 // 05,23878**

Nb de WP : **7**



Départ : **44,91315 // 05,20881**

Commentaires :




P A R C

N A

Forêt Domaniale de Comblézine

Rochers de la Saussa

Montagne de Chèvre



Gîte forestier



01-Départ

02

15

13-Pas

14

04

05

06-Arc

07-Pas

08

09

12

11

10