

Iti Rando Sud-Est

26-VACHERES EN QUINT Le Taillefer



Date de Création de la Fiche : 01/11/2017

Date de la Rando : 03/11/2017 14/06/2020

Référence Carte IGN : 3137 OT - DIE CREST

Numéro de la Fiche

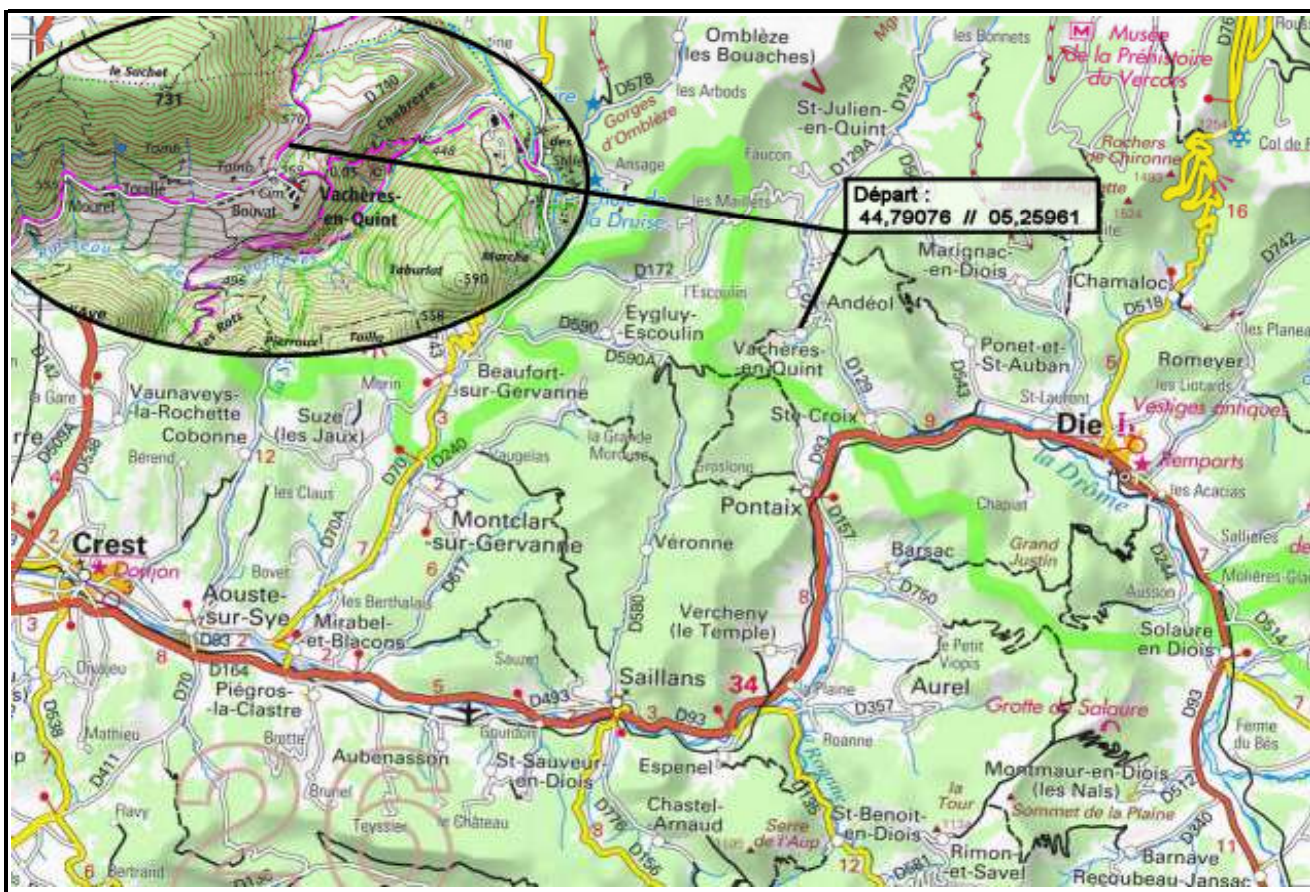
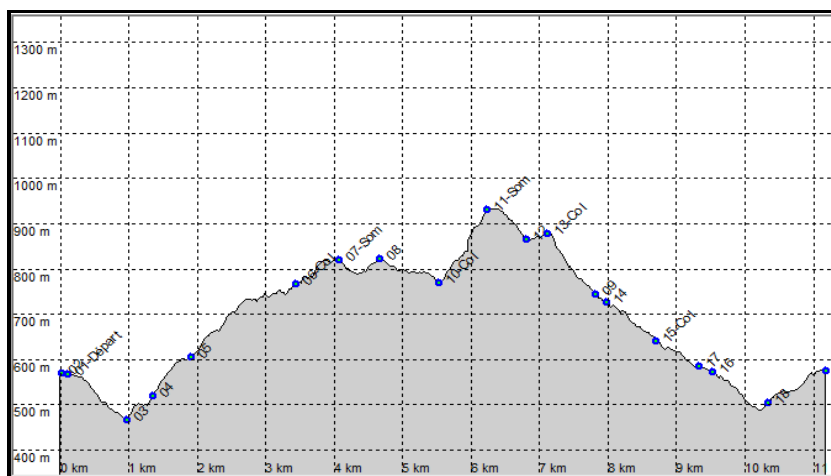
190

Niveau : Facile
Nature Rando : Pédestre
Dénivelée Positive (m) : 640,00
Dénivelée Négative (m) : 640,00
Altitude Mini (m) : 470,00
Altitude Maxi (m) : 932,00
Longueur totale (km) : 11,50
Durée hors pauses (hh:mm) : 03:30

♀ Position Carte HG : 44,81293 // 05,22083

♀ Position Carte BD : 44,77121 // 05,27225

Nb de WP : 19



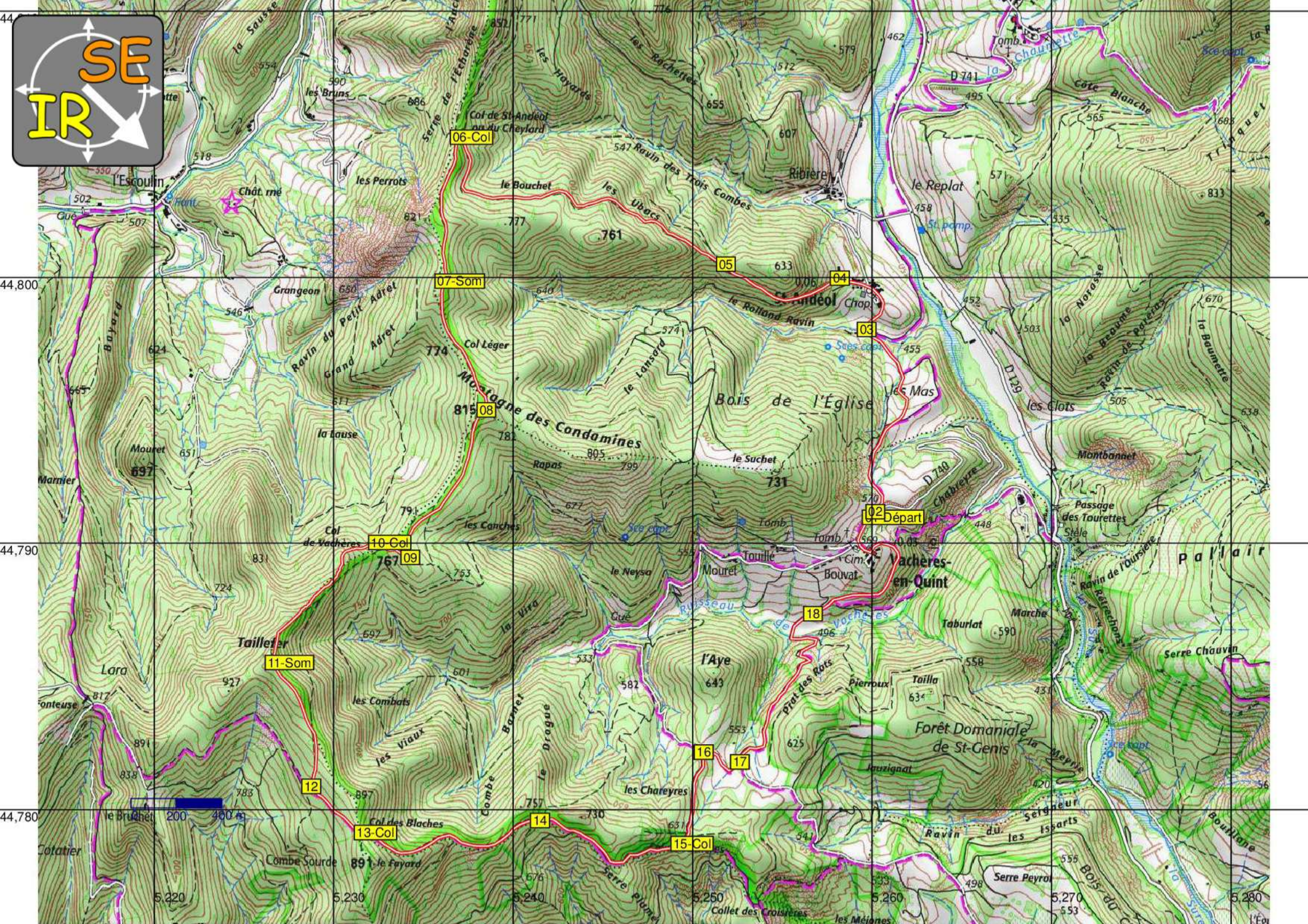
Départ : 44,79076 // 05,25961

Sur la D93 allant de Crest à Die, Prendre la D129 à gauche après Pontaix en direction de Ste Croix. Faire 3,5 km et prendre une petite route à gauche en direction de Vachères en Quint. S'arrêter à l'entrée du village sur un parking à droite de la route.
Revenir en arrière sur quelques mètres et prendre en direction de St Andéol

Commentaires :

Scannez le QRC pour retrouver toutes les infos de cette randonnée sur [Itirando sud-est](#) >





06-Col

07-Som

05

04

03

08

10-Col

09

11-Som

12

13-Col

14

15-Col

18

16

17

02 Départ

