

# Iti Rando Sud-Est

## 26-COL DE ROUSSET Pre Peyret



Date de Création de la Fiche : 20/12/2017

Date de la Rando : 25/12/2017

Référence Carte IGN :

3236 OT - VILLARD DE LANS

Numéro de la Fiche

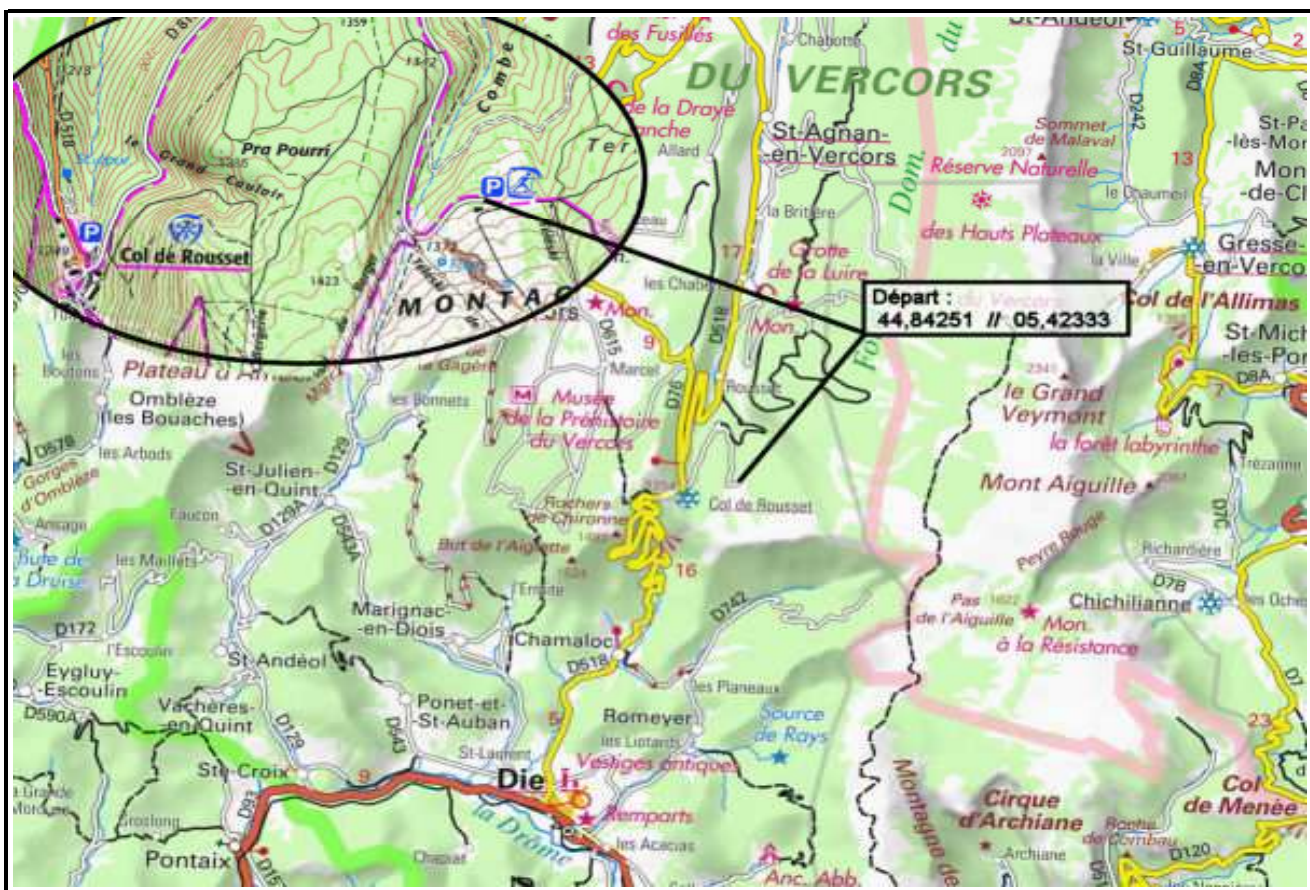
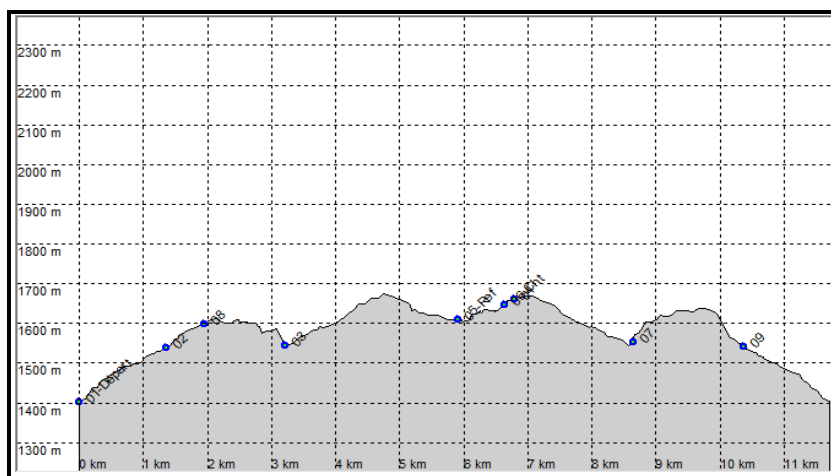
192

Niveau : Moyen  
Nature Rando : Raquettes  
Dénivelée Positive (m) : 450,00  
Dénivelée Négative (m) : 450,00  
Altitude Mini (m) : 1 400,00  
Altitude Maxi (m) : 1 675,00  
Longueur totale (km) : 12,00  
Durée hors pauses (hh:mm) : 04:00

♀ Position Carte HG : 44,84336 // 05,40552

♀ Position Carte BD : 44,82440 // 05,49302

Nb de WP : 10



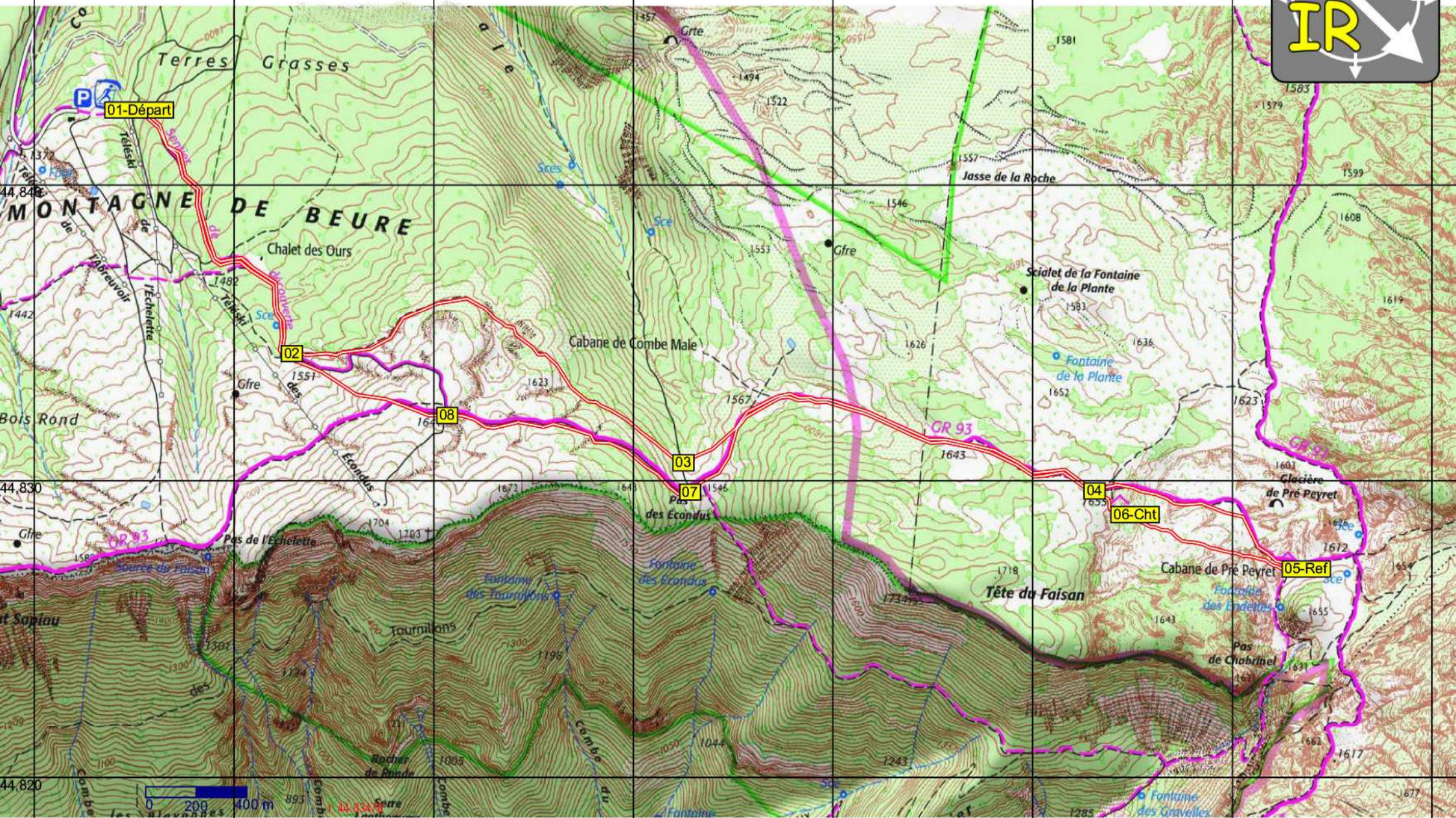
Départ : 44,84251 // 05,42333

*Direction la station du Col de Rousset. Arrivé au rond-point après le tunnel côté nord, prendre la route qui monte au parking de Beure. Se garer complètement au bout vers les remontées mécaniques. Le sentier part de là.*

Commentaires :

Scannez le **QR**C pour retrouver toutes les infos de cette randonnée sur [Itirando sud-est](#) >





5,420 5,430 5,440 5,450 5,460 5,470 5,480 5,490