Iti Rando Sud-Est

26-BEAUREGARD-BARET Cretes de Musan

Date de Création de la Fiche : 22/03/2019 **Date de la Rando :** 24/03/2019
Référence Carte IGN : 3136 ET - COMBE LAVAL, Forêt de Lente

Numéro de la Fiche 211

Niveau :	Moyen
Nature Rando :	Pédestre
Dénivelée Positive (m) :	850,00
Dénivelée Négative (m) :	850,00
Altitude Mini (m) :	503,00
Altitude Maxi (m) :	1 295,00
Longueur totale (km) :	11,00
Durée hors pauses (hh:mm) :	04:00
Position Carte HG :	45.0079, 05.1884
Position Carte BD :	44.9719, 05.2364
Nb de WP :	15

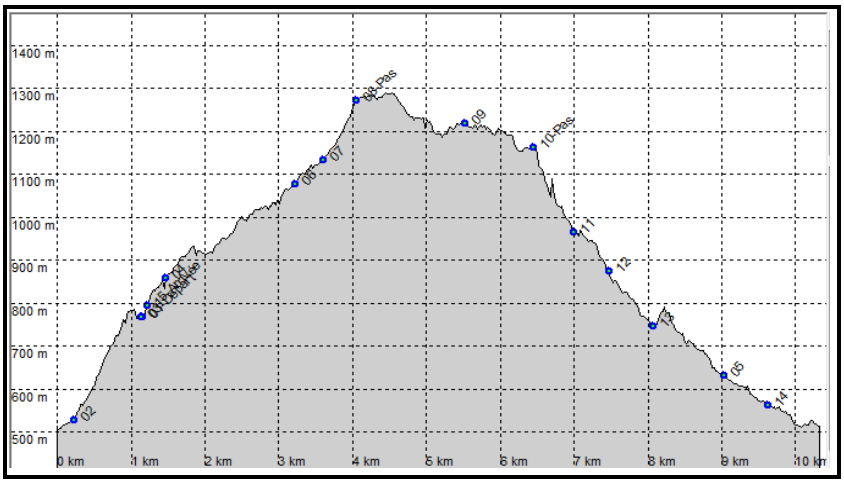

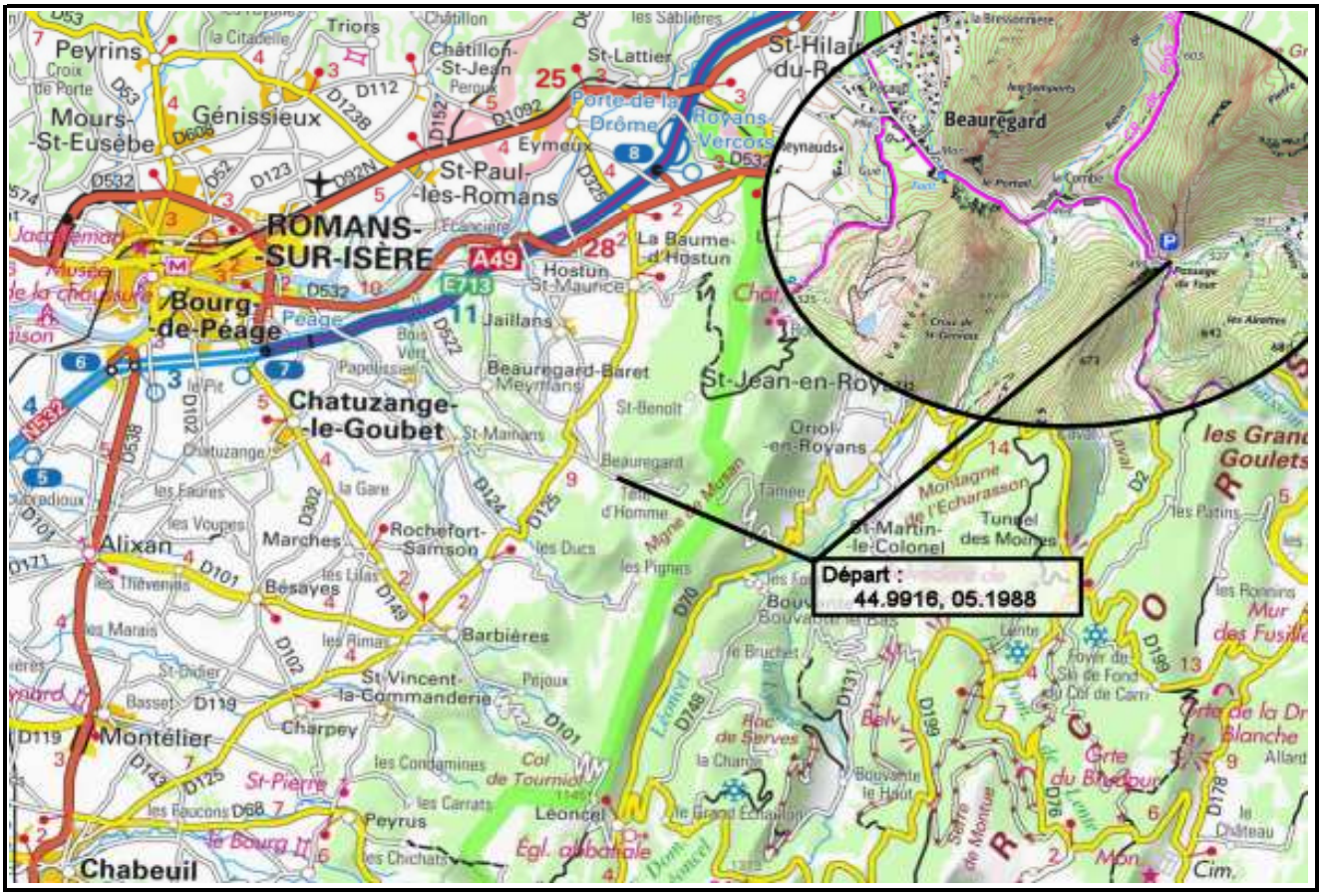

Départ : 44.9916, 05.1988

Commentaires :

Scannez le QRC pour retrouver toutes les infos de cette randonnée sur Itirando sud-est >

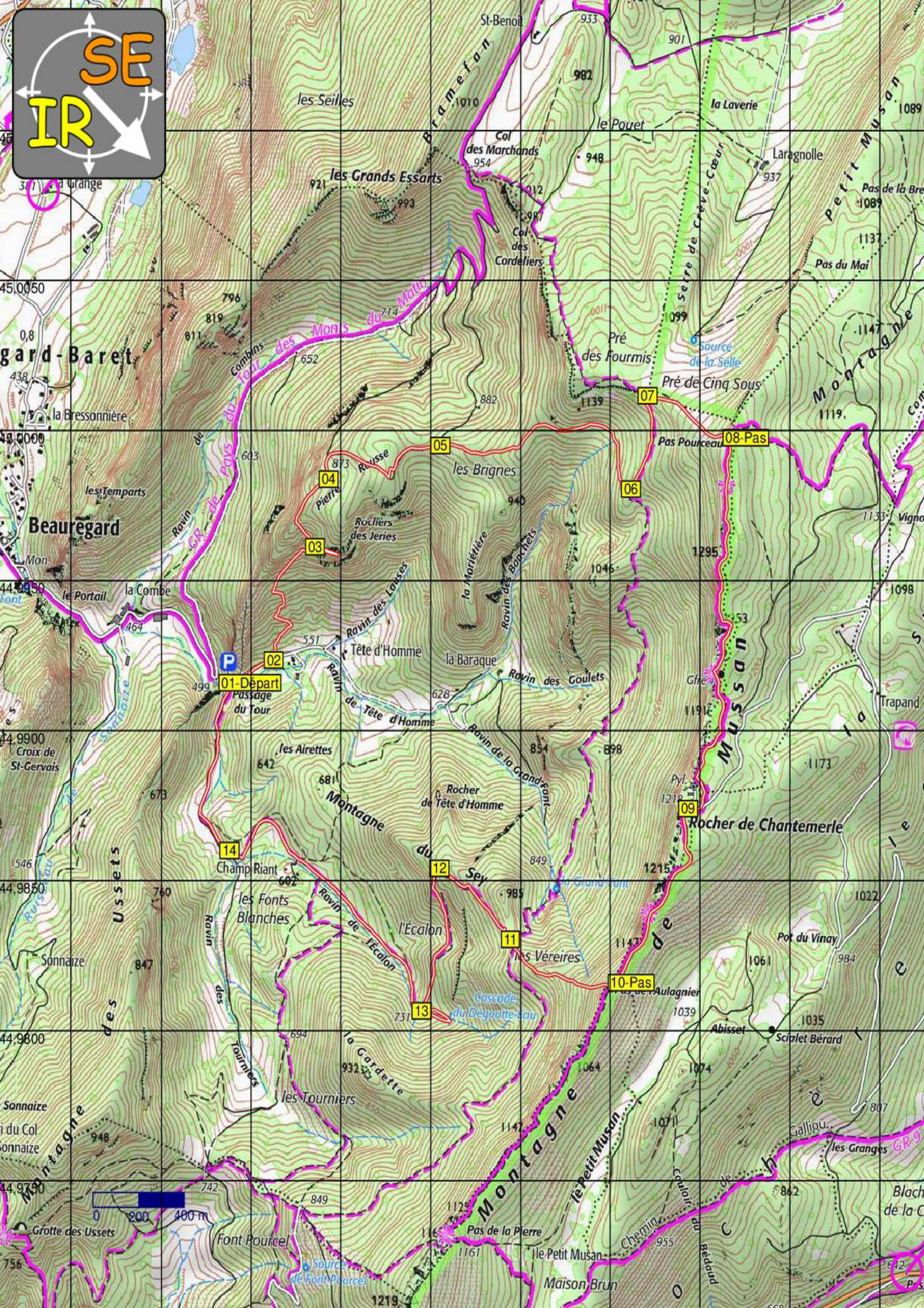
SE
IR
St-Benoît
les Seilles
Bramefan
le Pouet
la Laverie
Laragnolle
Col des Marchands
les Grands Essarts
Col des Cordeliers
Serre de Crève-Cœur
Petit Musan
Pas du Mai
Pré des Fourmis
Source de la Selle
Pré de Cinq Sous
Montagne
Combins
Tour des Monts du Matin
GR de Pays du Tour
gard-Baret
la Bressonnière
Pas Pourceau
08-Pas
07
05
04
06
03
Pierre Rousse
les Brignes
Rochers des Jeries
Beauregard
les Temparts
Ravin
le Portail
la Combe
Ravin des Lauses
la Moriétière
Ravin des Banchets
Tête d'Homme
la Baraque
Ravin des Goulets
02
01-Départ
Passage du Tour
Ravin de Tête d'Homme
Ravin de la Grand-Font
Croix de St-Gervais
les Airettes
Rocher de Tête d'Homme
Montagne du Sey
Rocher de Chantemerle
09
Trapand
14
Champ Riant
12
les Fonts Blanches
Ravin de l'Écalon
l'Écalon
11
les Véreires
10-Pas
Pot du Vinay
Sonnaize
Ravin des Tourniers
Cascade du Dégoutte-Eau
13
Abisset
Scialet Bérard
la Gardette
les Tourniers
Montagne de Musan
le Petit Musan
Galliou
les Granges
Grotte des Ussets
Font Pourcel
Pas de la Pierre
le Petit Musan
Maison Brun
Chemin de Couloir du Bédaud
0 200 400 m