

Iti Rando Sud-Est

07-PRANLES Volcan de Chirouse



Date de Création de la Fiche : 20/05/2019
Référence Carte IGN : 2937 OT - PRIVAS

Date de la Rando : 22/05/2019

Numéro de la Fiche

218

Niveau : Moyen
Nature Rando : Pédestre
Dénivelée Positive (m) : 740,00
Dénivelée Négative (m) : 740,00
Altitude Mini (m) : 352,00
Altitude Maxi (m) : 808,00
Longueur totale (km) : 15.5
Durée hors pauses (hh:mm) : 04:45

♂ Position Carte HG :

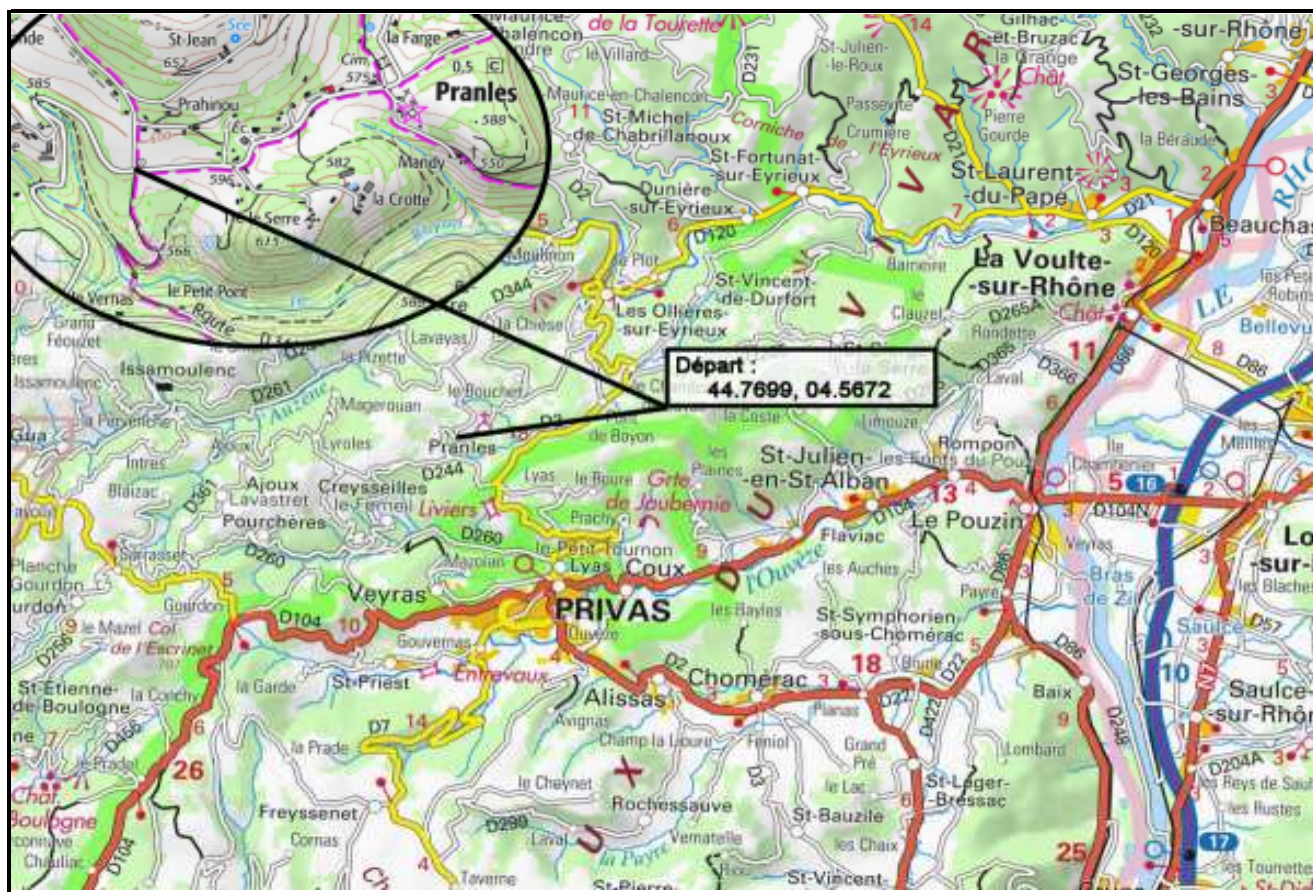
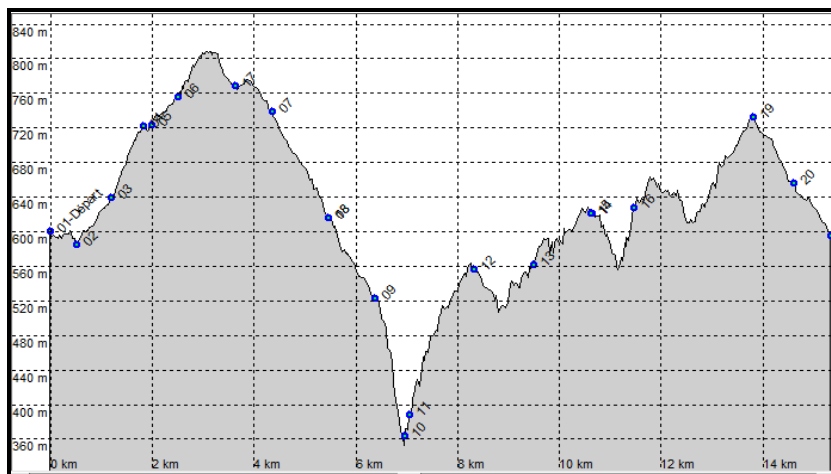
44.7903, 04.5221

♀ Position Carte BD :

44.7640, 04.5848

Nb de WP :

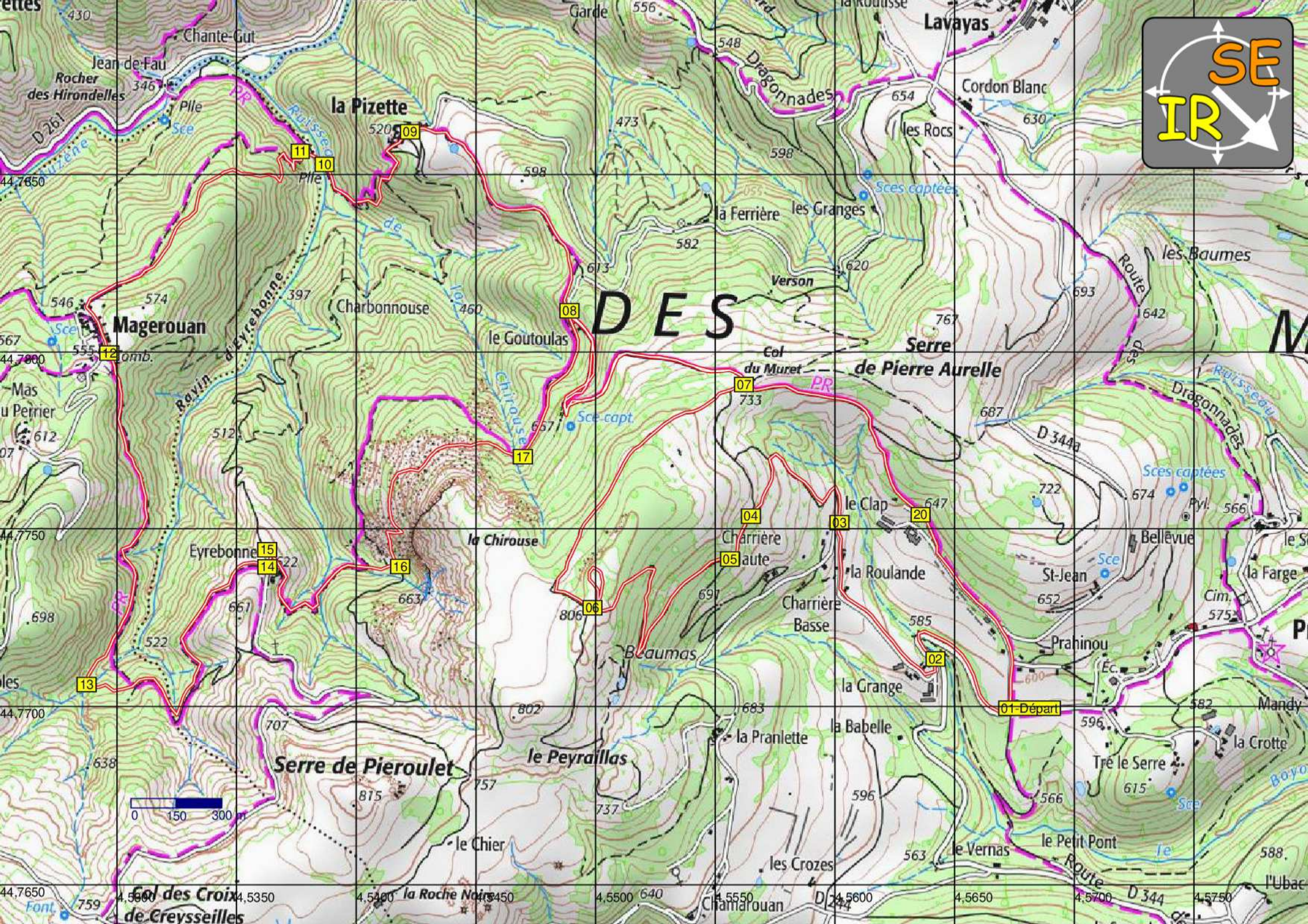
21



Départ :

44.7699, 04.5672

Commentaires :



DES

de Pierre Aurelle

Serre de Pieroulet



Col des Croix de Creysseilles

01-Depart

la Roche Noire

02

le Peyrillas

03

04

05

06

07

08

09

10

11

12

13

14

15

16

17

18

19

20