

Iti Rando Sud-Est

07-PRANLES Volcan de Chirouse



Date de Création de la Fiche : 20/05/2019
Référence Carte IGN : 2937 OT - PRIVAS

Date de la Rando : 22/05/2019

Numéro de la Fiche

218

Niveau : **Moyen**
Nature Rando : **Pédestre**
Dénivelée Positive (m) : **740,00**
Dénivelée Négative (m) : **740,00**
Altitude Mini (m) : **352,00**
Altitude Maxi (m) : **808,00**
Longueur totale (km) : **15.5**
Durée hors pauses (hh:mm) : **04:45**

♀ Position Carte HG :

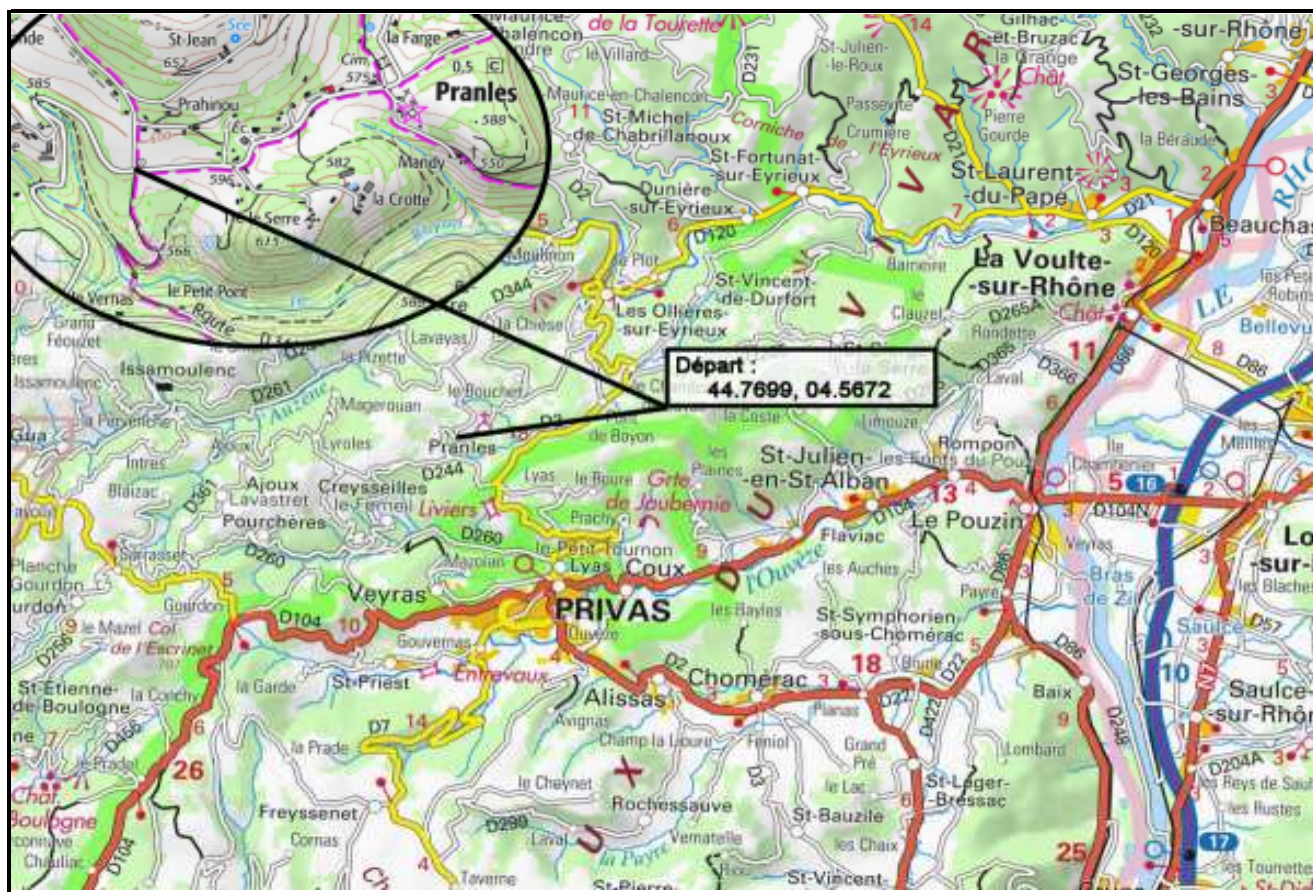
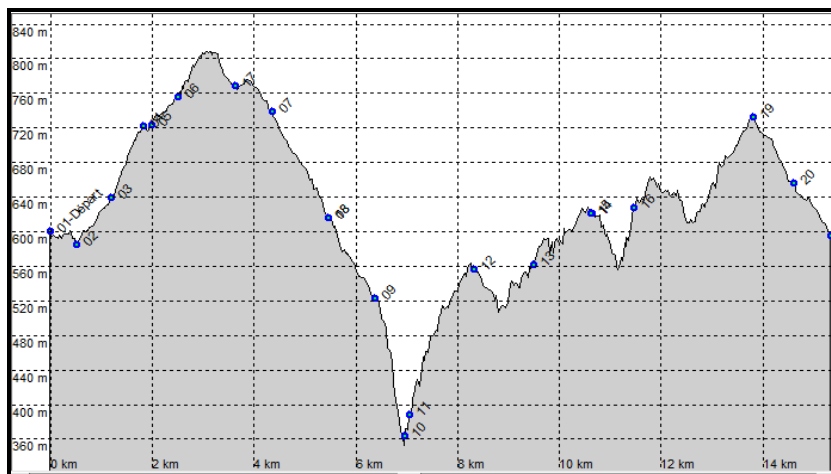
44.7903, 04.5221

♀ Position Carte BD :

44.7640, 04.5848

Nb de WP :

21



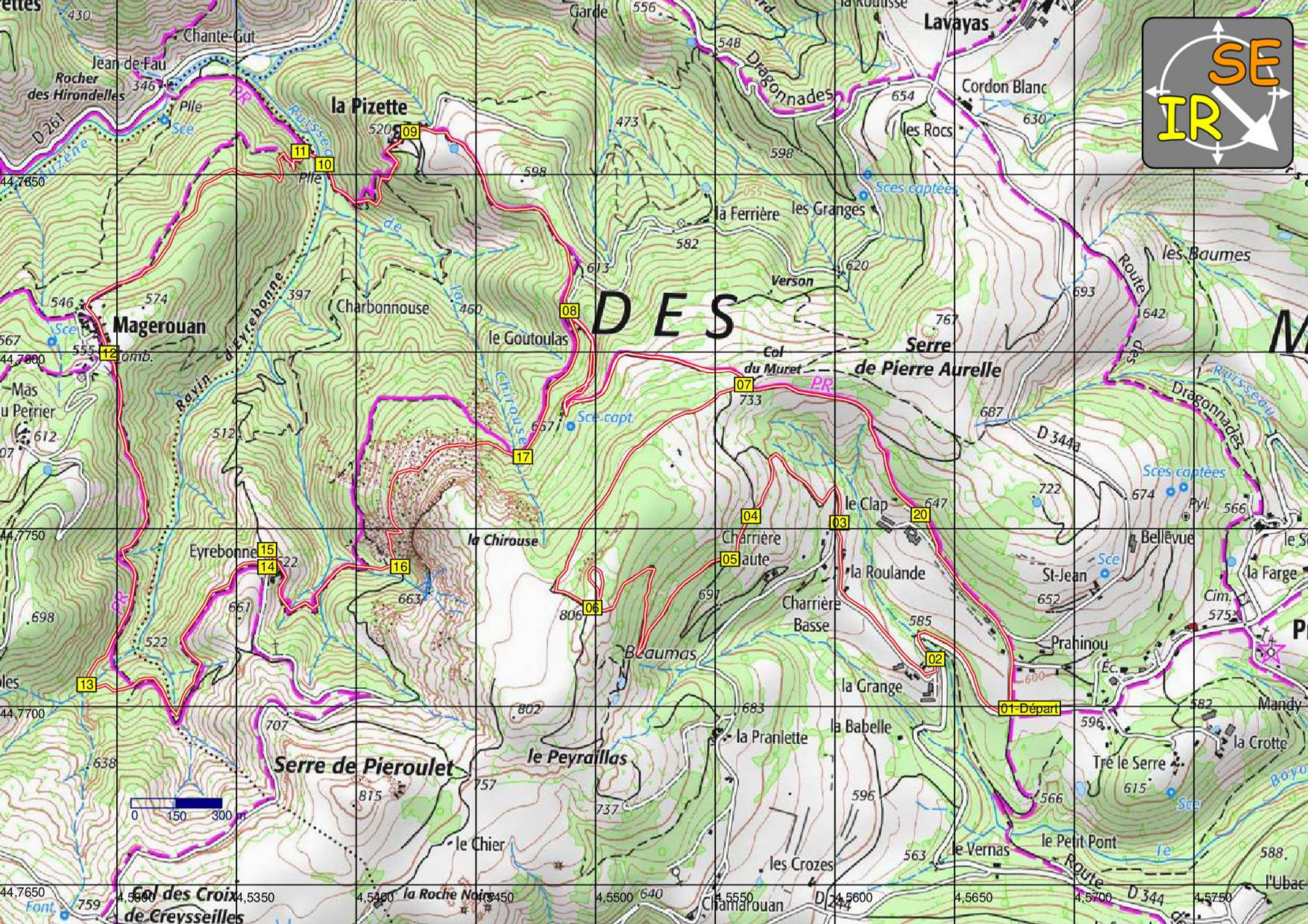
Départ :

44.7699, 04.5672

Commentaires :



Scannez le **QRC** pour retrouver toutes les infos de cette randonnée sur [Itirando sud-est](#) >



DES

Chante-Gut
Jean de Fau
Rocher des Hirondelles
Pile
la Pizette
520
09
11
10
598
473
556
548
Dragonnades
654
les Roc
630
Cordon Blanc
les Baumes
693
642
Route des des
la Ferrière
les Granges
582
620
Verson
767
Ser
de Pierre Aurelle
733
07
Col du Muret
PR
687
722
D 344a
674
Sces captées
Pyl.
566
le S
la Farge
575
Cim.
50
le S
la Farge
647
20
le Clap
03
04
Charrière haute
05
la Roulande
Charrière Basse
585
02
la Grange
01-Départ
596
566
St-Jean
652
Bellèvue
582
Mandy
la Crotte
588
le Vernas
563
le Petit Pont
615
le
02
06
806
la Chirouse
663
16
Beaumas
802
le Peyraillas
737
le Chier
757
815
Serre de Pieroulet
707
01
02
03
04
05
06
07
08
09
10
11
12
13
14
15
16
17
18
19
20



Col des Croix de Creysseilles

Route D 344