

# Iti Rando Sud-Est

## 26-ST AGNAN EN V Roche Rousse



Date de Création de la Fiche : 02/08/2019

Date de la Rando : 04/08/2019

Référence Carte IGN : 3236 OT - Villard de Lans

Numéro de la Fiche

223

Niveau : Moyen  
Nature Rando : Pédestre  
Dénivelée Positive (m) : 700,00  
Dénivelée Négative (m) : 700,00  
Altitude Mini (m) : 1 458,00  
Altitude Maxi (m) : 2 110,00  
Longueur totale (km) : 13,00  
Durée hors pauses (hh:mm) : 04:30

♀ Position Carte HG :

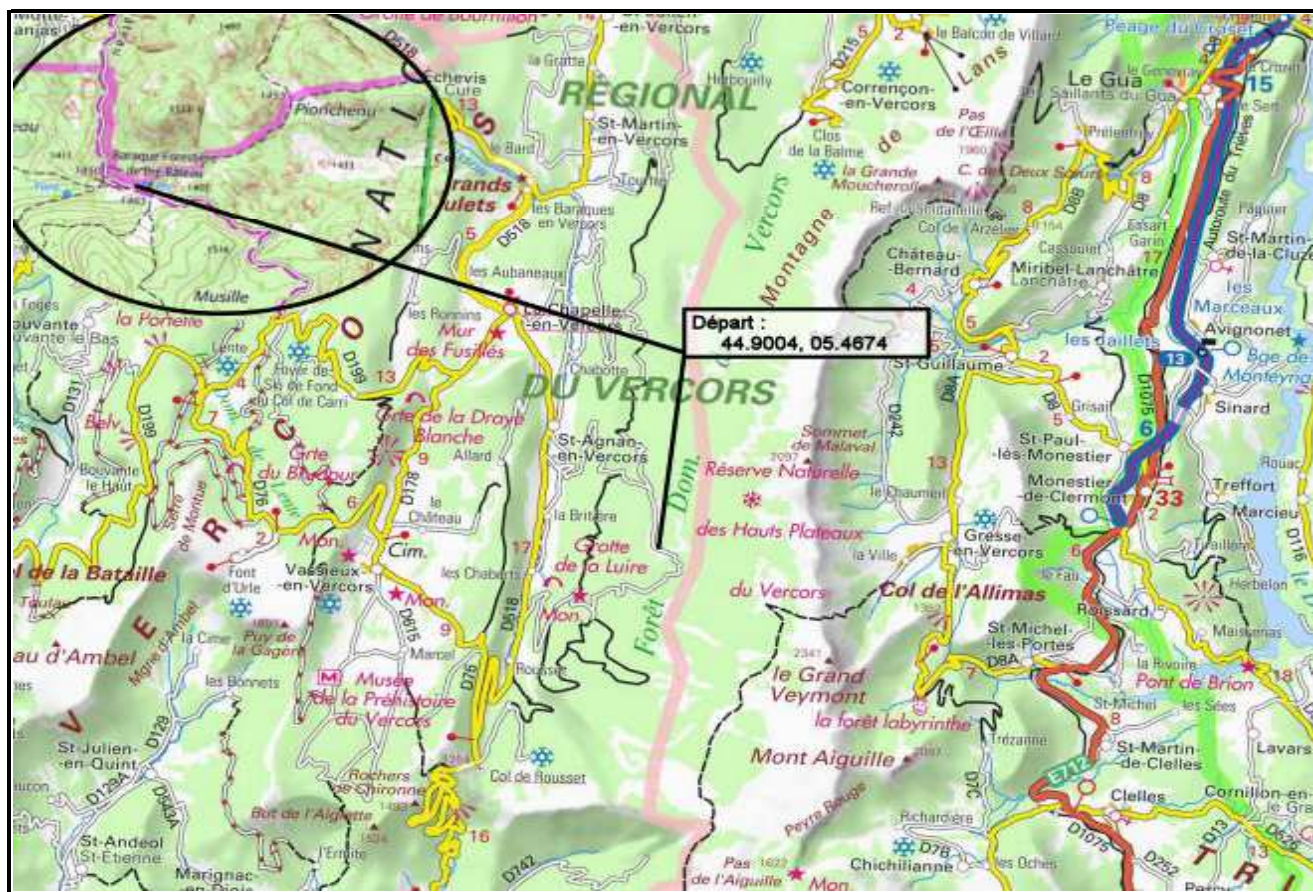
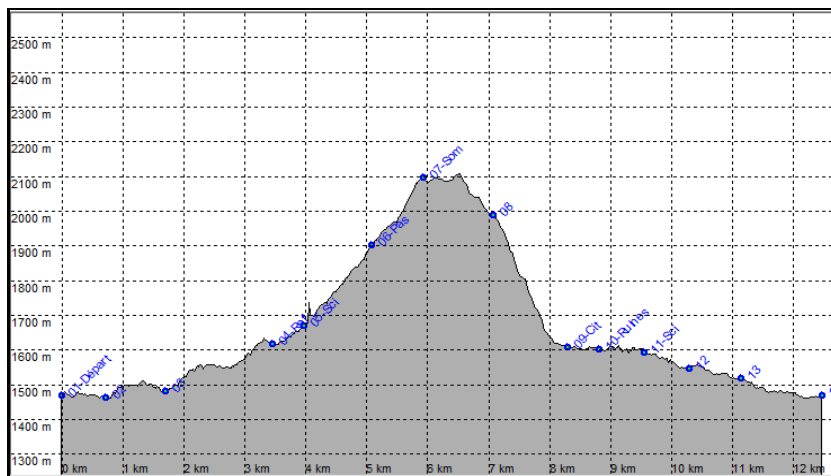
44.9547, 05.4259

♀ Position Carte BD :

44.8695, 05.5266

Nb de WP :

14



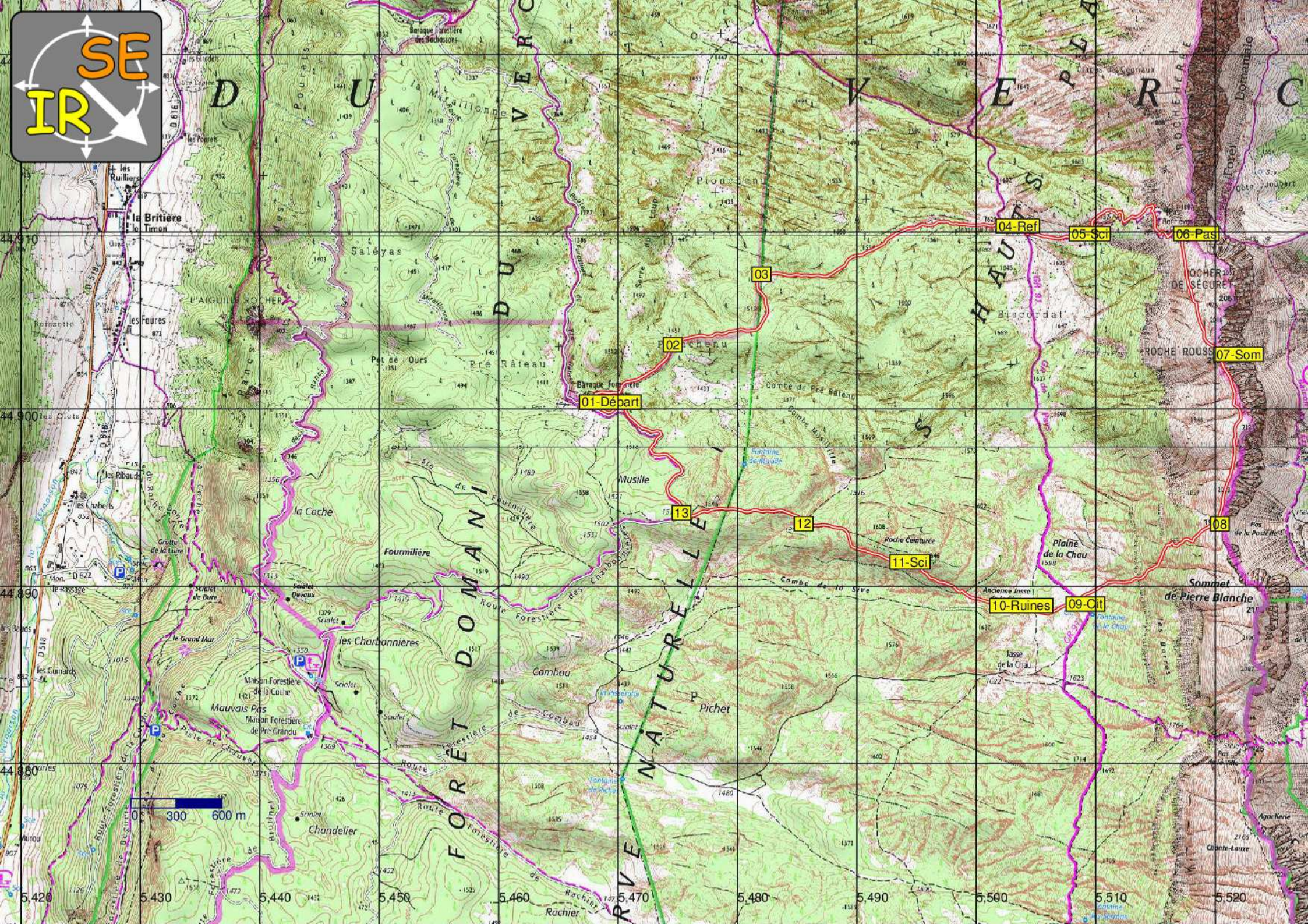
Départ :

44.9004, 05.4674

Commentaires :



Scannez le **QRC** pour retrouver toutes les infos de cette randonnée sur [Itirando sud-est](#) >



01-Départ

02-Cheruy

03

04-Ref

05-Scr

06-Pas

07-Som

08

10-Ruines

09-Cit

11-Sci

13

12

D U V E R C W E P L A R C

D U

F O R Ê T D O M A N I A L E

R I V E N A T U R E L L E

H A U T E P Y R É N É E S

0 300 600 m

5.420 5.430 5.440 5.450 5.460 5.470 5.480 5.490 5.500 5.510 5.520

44.910  
44.900  
44.890  
44.880