Iti Rando Sud-Est

38-LES ECOUGES Belvedere du Rivet

Date de Création de la Fiche : 23/05/2020 **Date de la Rando :** 24/05/2020

Référence Carte IGN : 3235OT - Autrans - Gorges de la Bourne - Pnr du Vercors

Numéro de la Fiche 236

Niveau :	Facile
Nature Rando :	Pédestre
Dénivelée Positive (m) :	670,00
Dénivelée Négative (m) :	670,00
Altitude Mini (m) :	840,00
Altitude Maxi (m) :	1 295,00
Longueur totale (km) :	12,00
Durée hors pauses (hh:mm) :	04:00
Position Carte HG :	45.2120, 05.4978
Position Carte BD :	45.1724, 05.5299
Nb de WP :	20

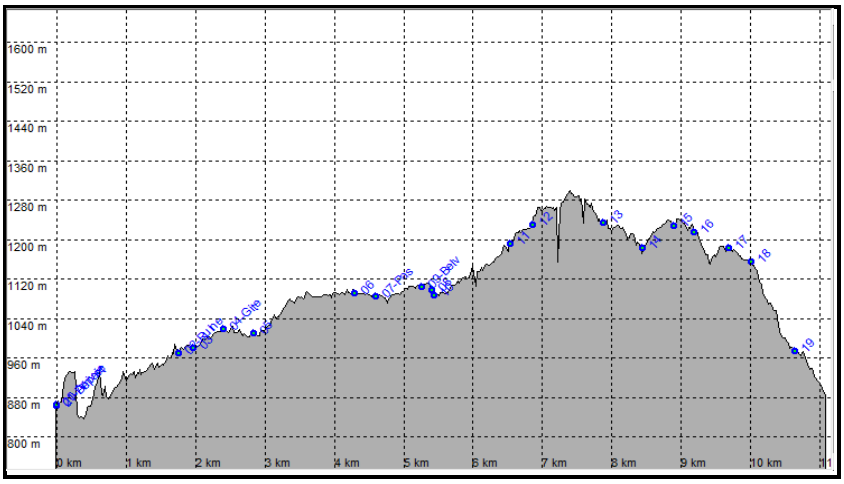

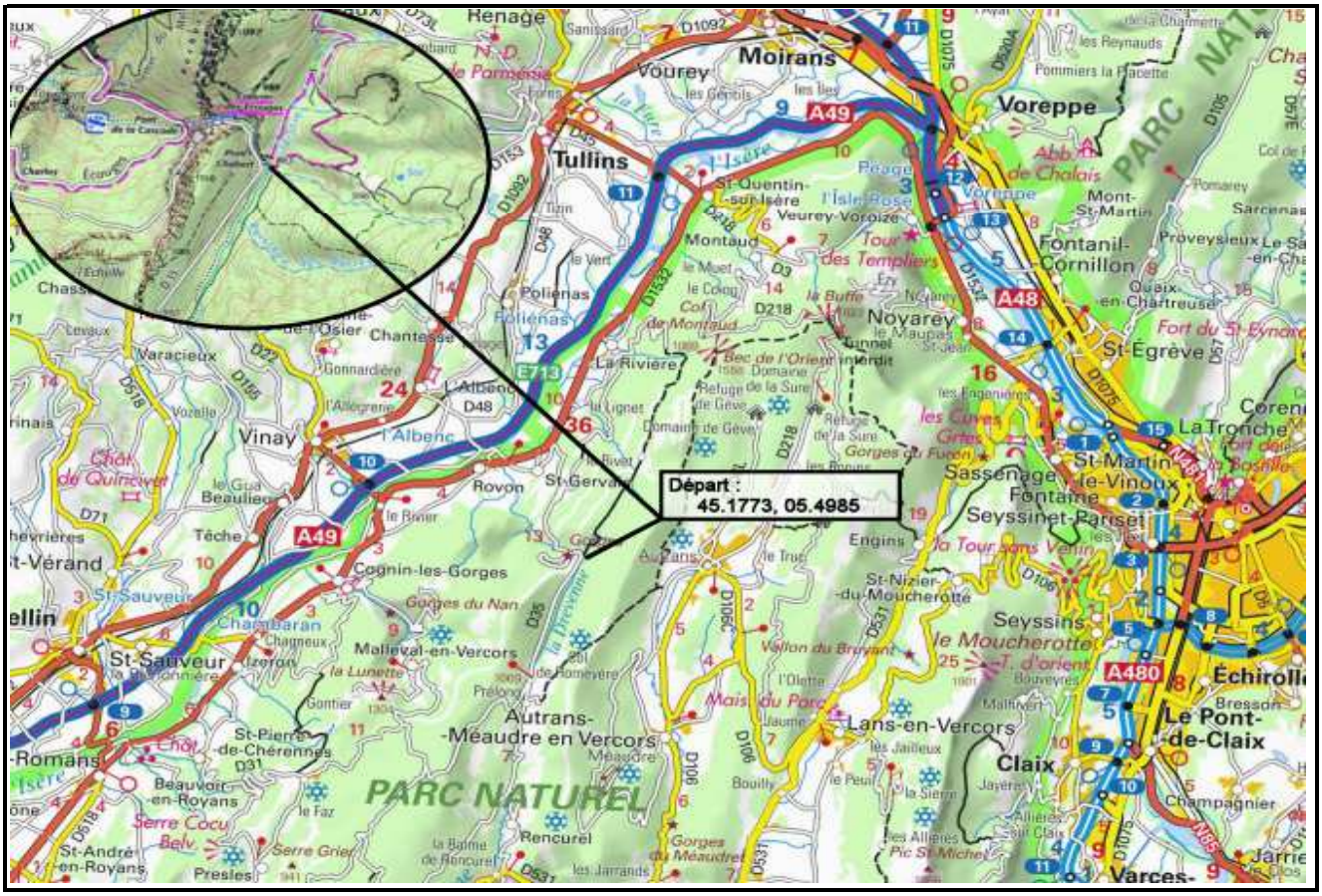

Départ : 45.1773, 05.4985

Commentaires :

Scannez le QRC pour retrouver toutes les infos de cette randonnée sur Itirando sud-est >

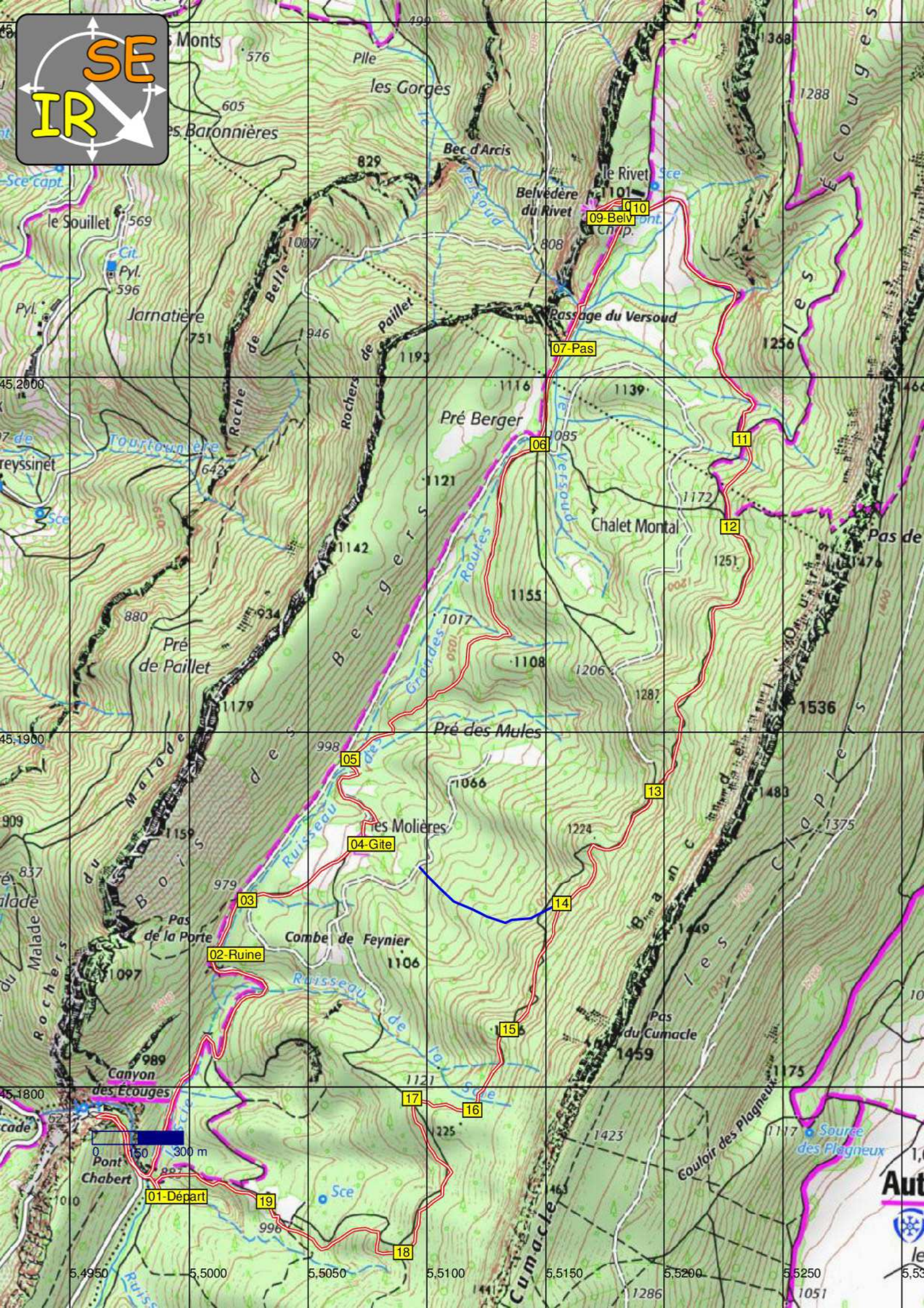
SE
IR
les Gorges
Bec d'Arcis
le Rivet
Belvédère du Rivet
09-Belv
10
le Souillet
Jarnatière
Passage du Versoud
07-Pas
Pré Berger
06
11
Chalet Montal
12
Pré de Paillet
Pré des Mules
05
13
les Molières
04-Gite
14
03
Pas de la Porte
02-Ruine
Combe de Feynier
15
Pas du Cumacle
Canyon des Ecouges
17
16
Pont Chabert
01-Départ
19
18
Source des Plagneux
Couloir des Plagneux
0 150 300 m
45,2000
45,1900
45,1800
5,4950
5,5000
5,5050
5,5100
5,5150
5,5200
5,5250