



Itirando Sud-Est

26-MARIGNAC EN DIOIS Rochers de Chironne



Scanner le QRC

Date de Création de la Fiche : 26/03/2021
Référence Carte IGN : 3238 OT - Luc-En-Diois/Valdrôme/Col de Cabre

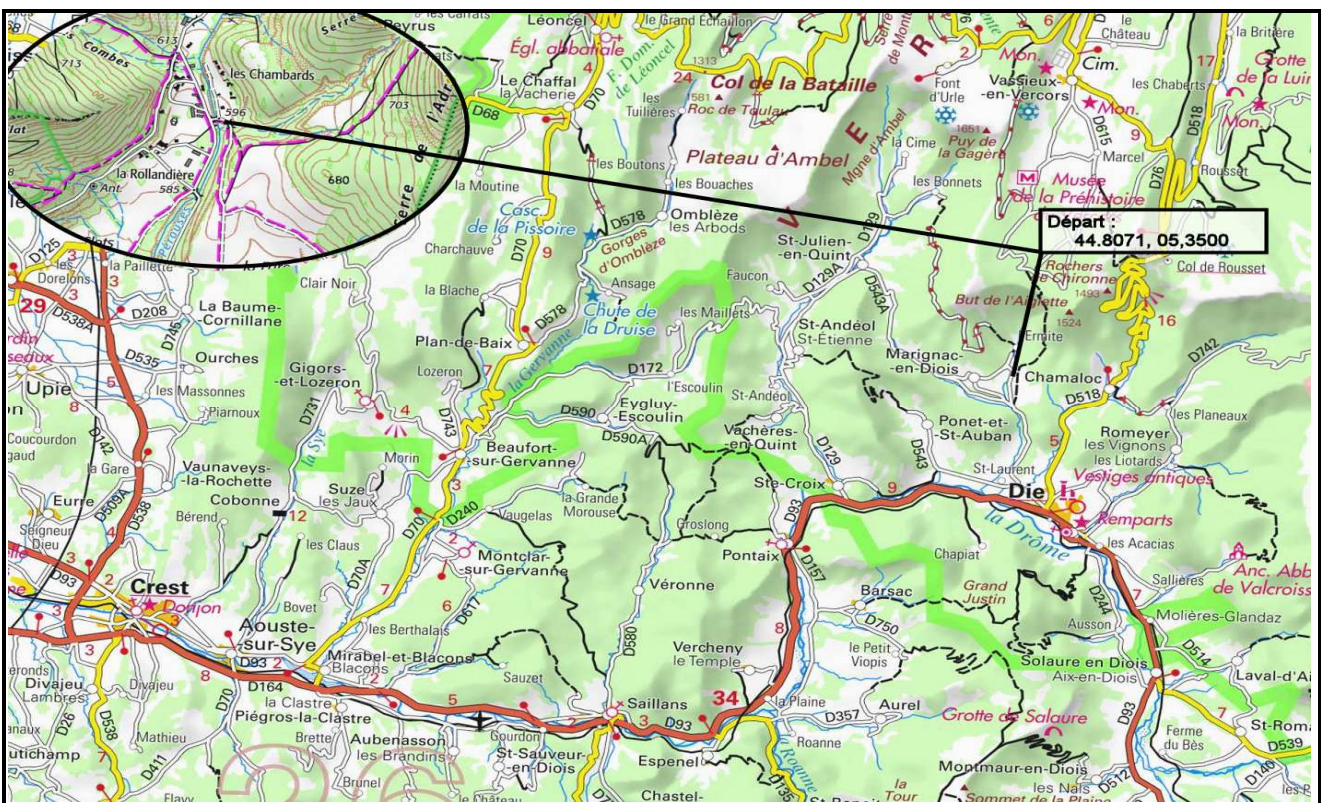
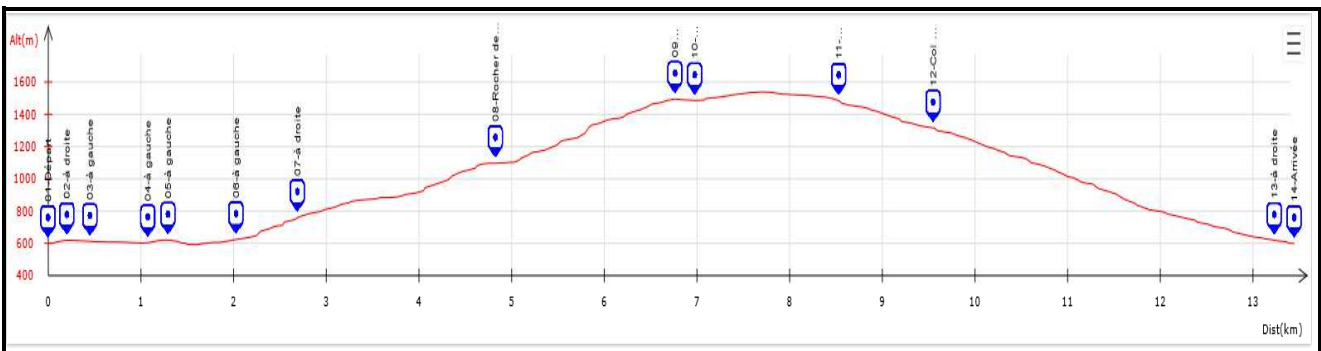
Date de la Rando : 28/03/2021

Numéro de la Fiche

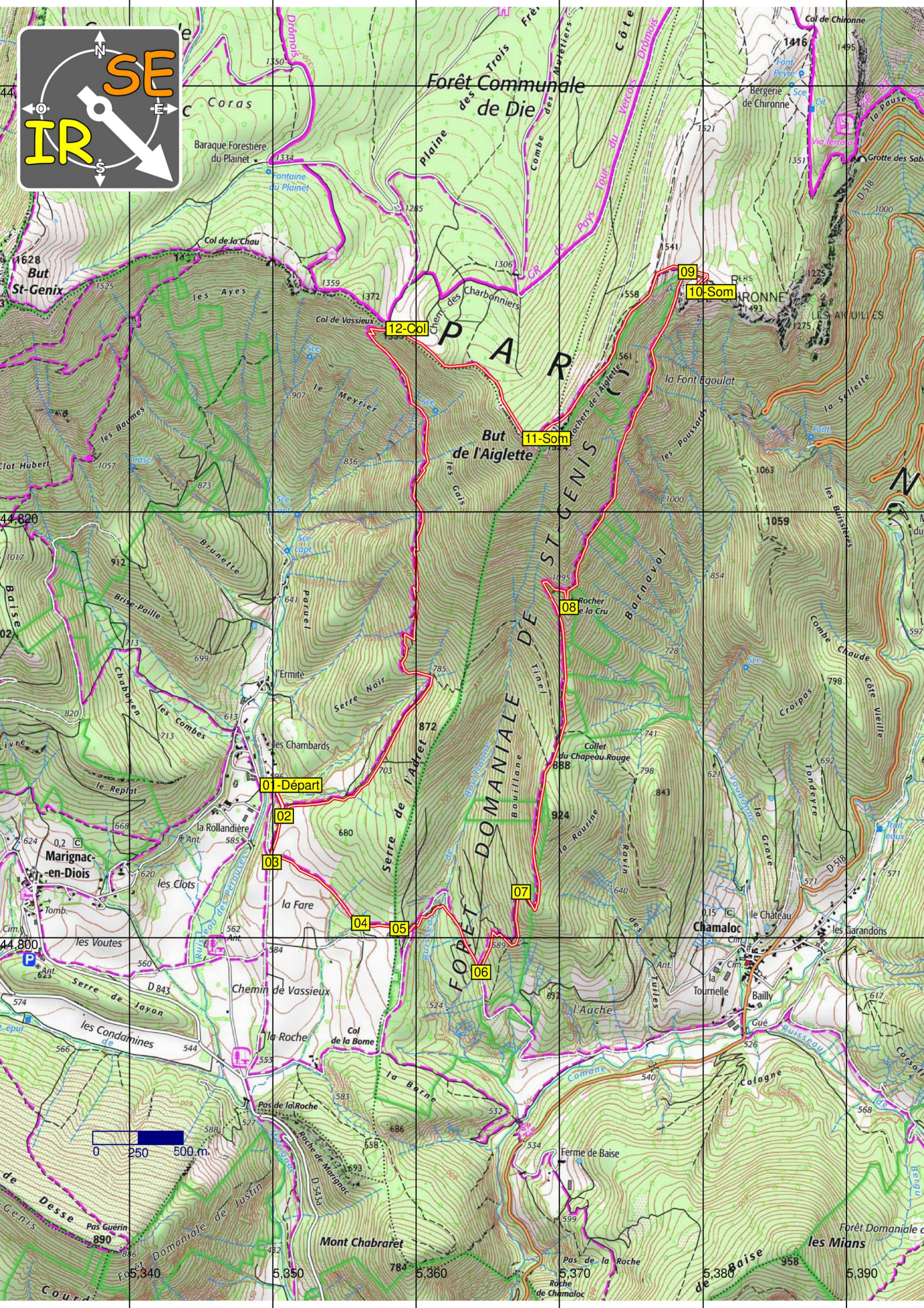
253

Niveau : **Moyen**
Nature Rando : **Pédestre**
Dénivelée Positive (m) : **1 040,00**
Dénivelée Négative (m) : **1 040,00**
Altitude Mini (m) : **580,00**
Altitude Maxi (m) : **1 550,00**
Longueur totale (km) : **14,00**
Durée hors pauses (hh:mm) : **05:00**

Nb de WP : 14



Départ : 44.8071, 05.3500



1628
But
St-Genix

Forêt Communale
de Die

1416
Bergerie
de Chironne

Plaine
des Trois
Frères

But
de l'Aiglette

ST-GENIS

FORÊT DOMANIALE DE
ST-GENIS

Marignac-
en-Diois

Chamaloc

0 250 500 m.

Mont Chabraret

Forêt Domaniale de
les Mians