Itirando Sud-Est

15-PRAT DE BOUC Plomb du Cantal

Scanner le QRC

Date de Création de la Fiche : 04/04/2021 **Date de la Rando :** 18/08/2021
Référence Carte IGN : 2435OT - Monts-du-Cantal / PNR des Volcans d'Auvergne

Numéro de la Fiche **260**

Niveau :	Moyen
Nature Rando :	Pédestre
Dénivelée Positive (m) :	790,00
Dénivelée Négative (m) :	790,00
Altitude Mini (m) :	1 300,00
Altitude Maxi (m) :	1 855,00
Longueur totale (km) :	15,00
Durée hors pauses (hh:mm) :	04:45
Nb de WP :	16

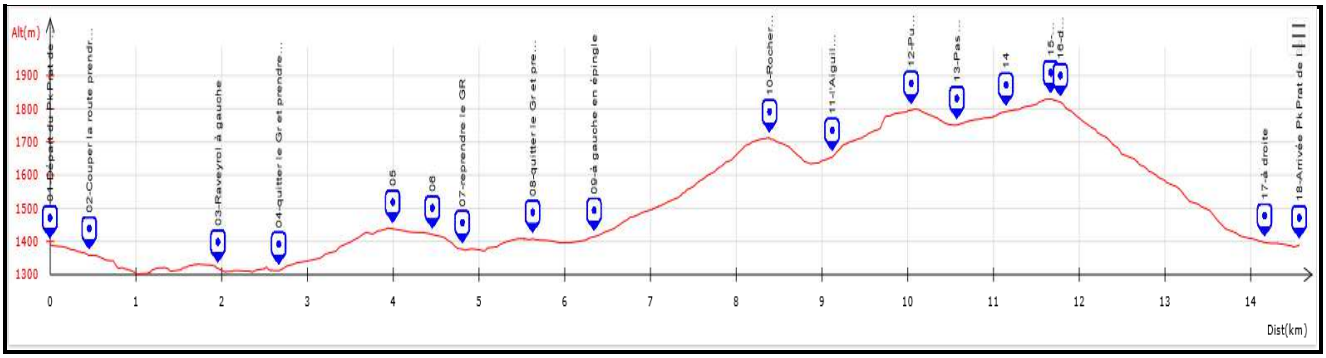

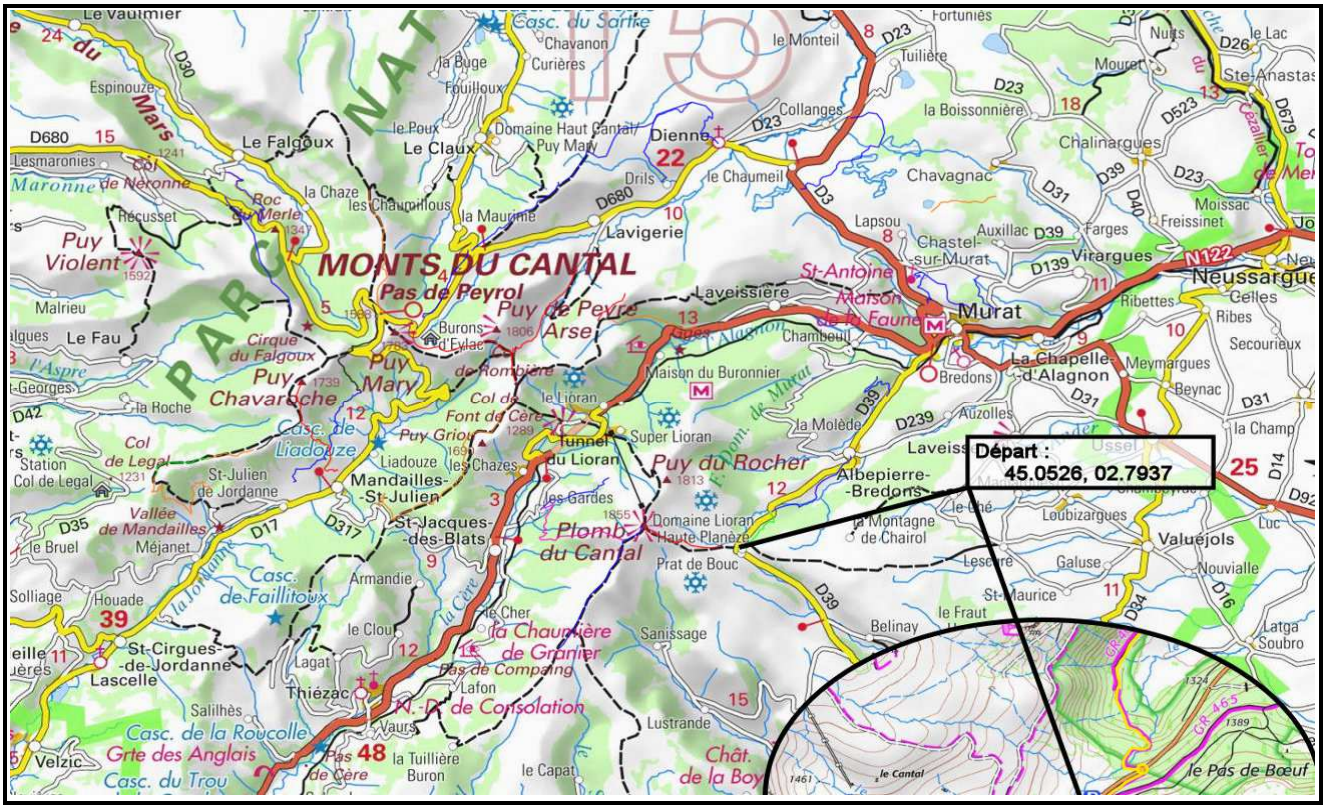

Départ : **45.0526, 02.7937**

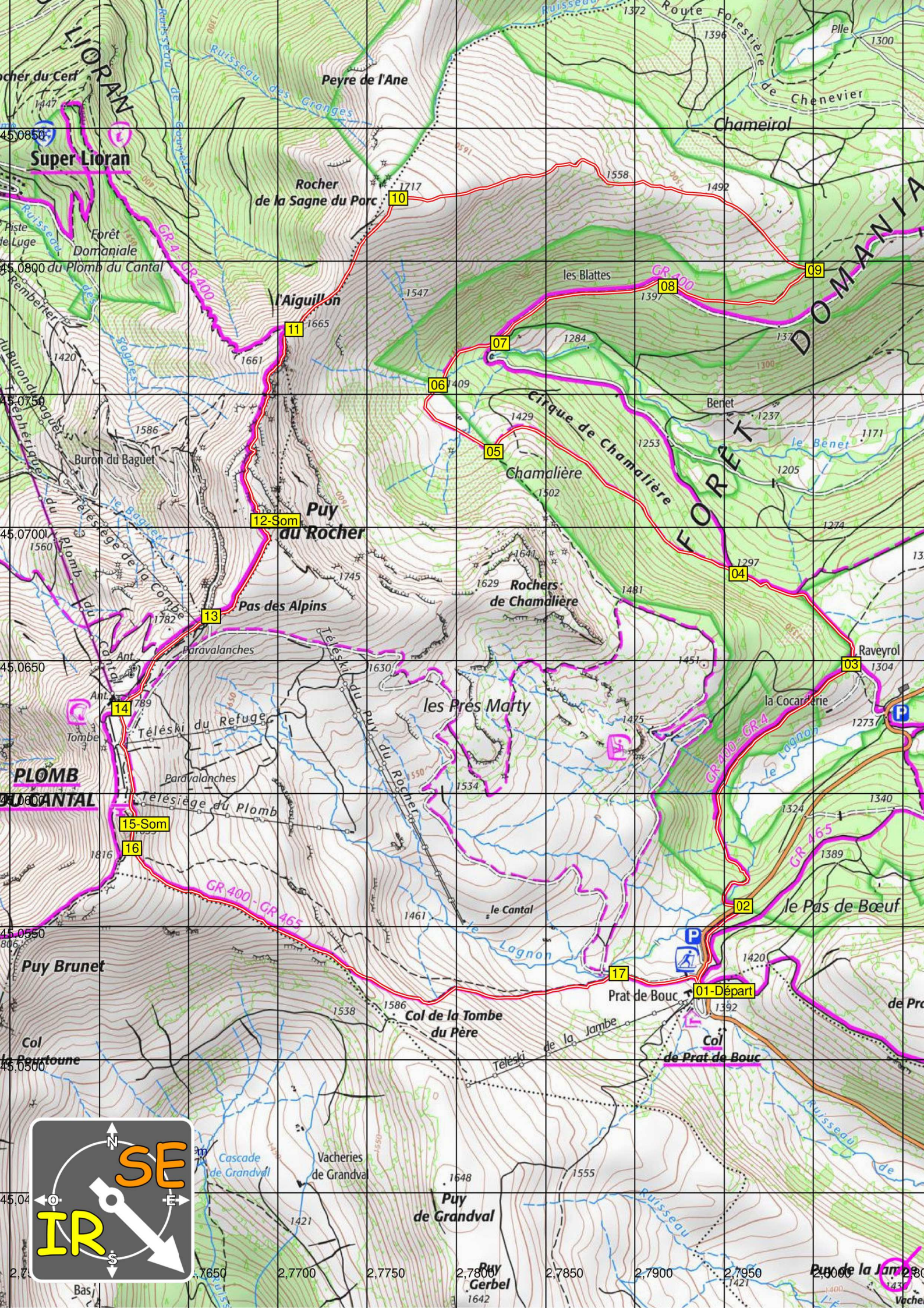
Super Lioran
Peyre de l'Ane
Rocher de la Sagne du Porc
Chameirol
Route Forestière de Chenevier
Forêt Domaniale du Plomb du Cantal
l'Aiguillon
les Blattes
Cirque de Chamalière
Chamalière
Benet
le Bénet
Buron du Baguet
Puy du Rocher
Pas des Alpins
Rochers de Chamalière
Raveyrol
la Cocarderie
les Prés Marty
Téléski du Refuge
Téléski du Puy du Rocher
Télésiège du Plomb
PLOMB DU CANTAL
GR 400 - GR 465
GR 400 - GR 4
GR 465
le Cantal
le Lagnon
le Pas de Bœuf
Prat de Bouc
Col de la Tombe du Père
Col de Prat de Bouc
Téléski de la Jambe
Puy Brunet
Col la Peyrotoune
Cascade de Grandval
Vacheries de Grandval
Puy de Grandval
Puy Gerbel
Puy de la Jambe
FORÊT DOMANIALE
01-Départ
02
03
04
05
06
07
08
09
10
11
12-Som
13
14
15-Som
16
17