



# Itirando Sud-Est

## 05- TOUR DU QUEYRAS (5 Jours)



Scanner le QRC

Date de Création de la Fiche : 25/01/2021

Date de la Rando : du 24 au 28 août 2021

Référence Carte IGN :

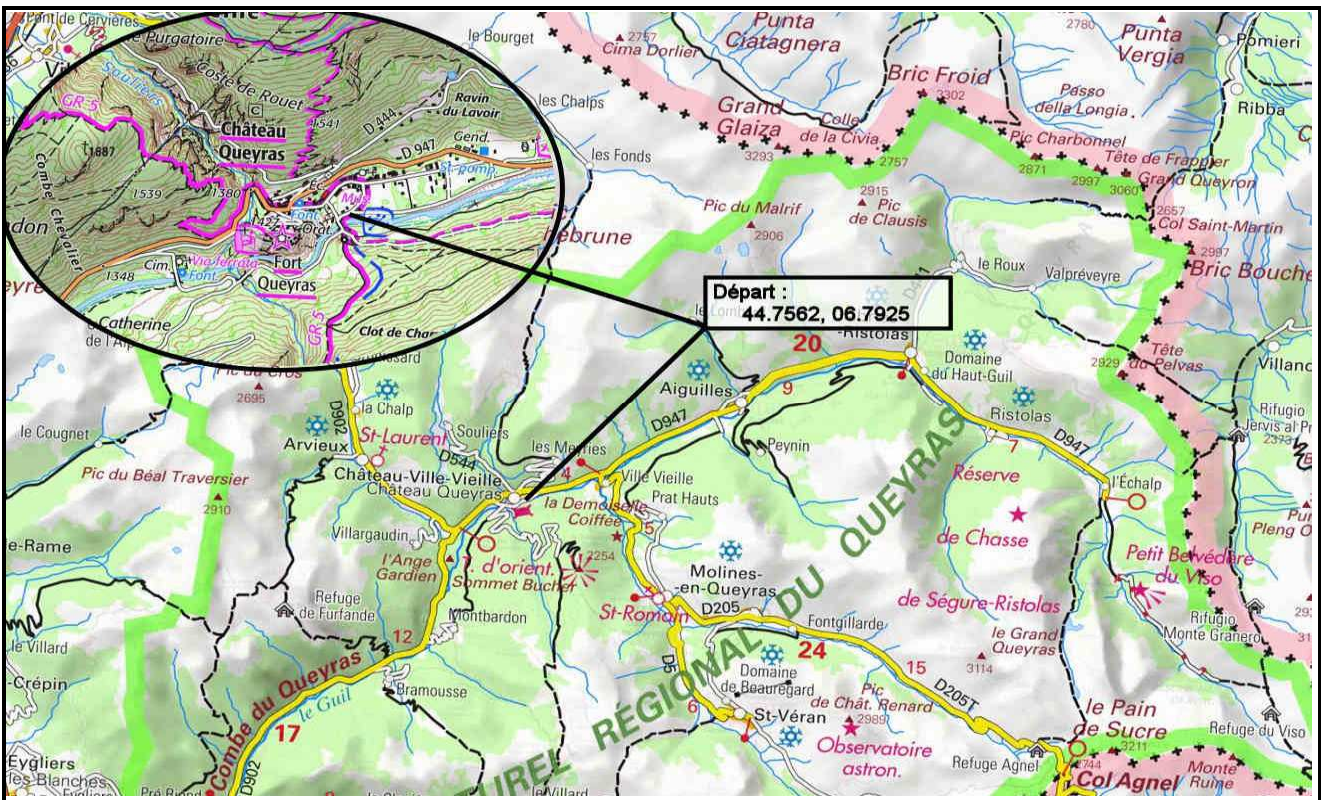
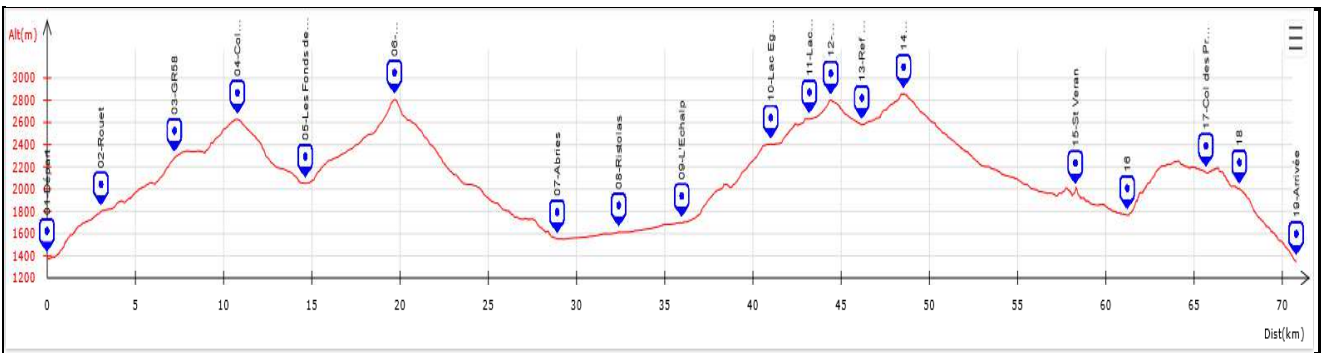
3637 OT - PNR du Queyras - 3537ET -PNR du Queyras

Numéro de la Fiche

262

Niveau : **Difficile**  
Nature Rando : **Pédestre**  
Dénivelée Positive (m) : **4 270,00**  
Dénivelée Négative (m) : **4 270,00**  
Altitude Mini (m) : **1 351,00**  
Altitude Maxi (m) : **2 858,00**  
Longueur totale (km) : **77,00**  
Durée hors pauses (hh:mm) : **5 Jrs**

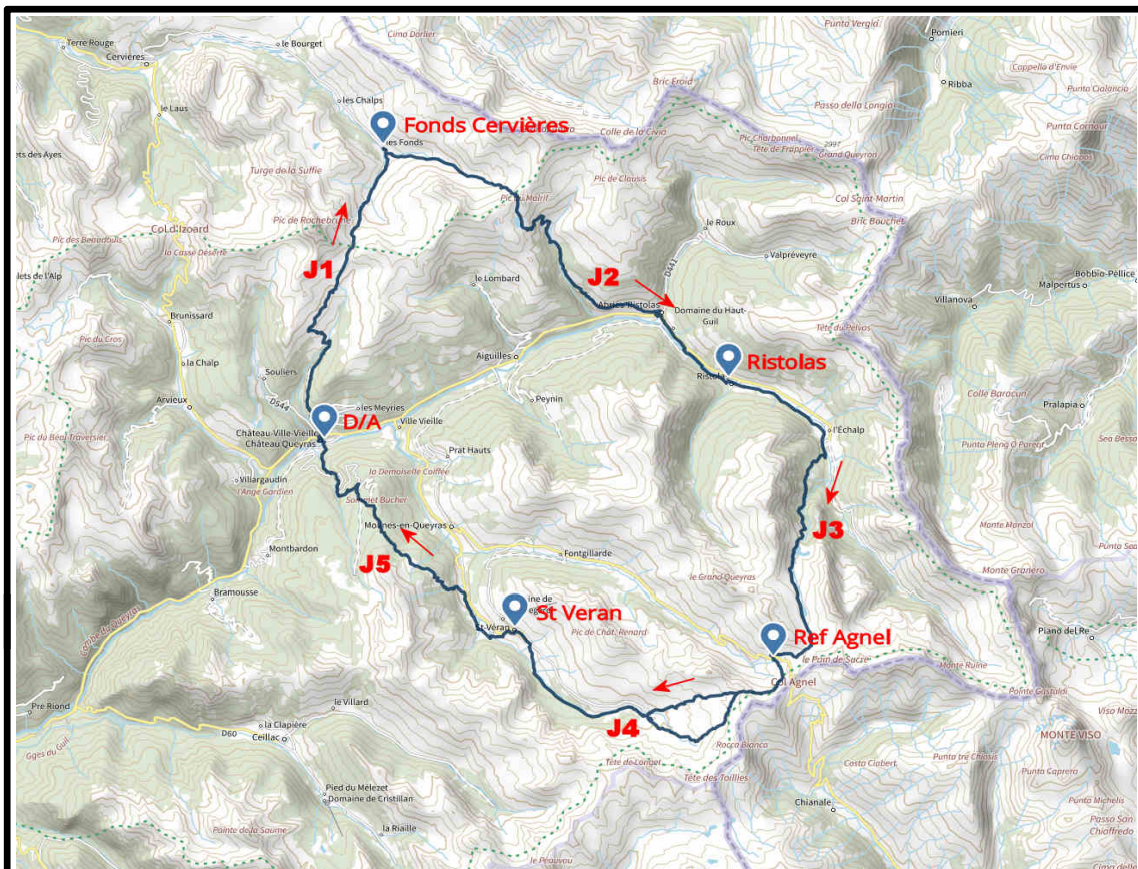
Nb de WP :



Départ : **44,7562, 06,7925**



## TOUR DU QUEYRAS - (5 Jours)



Randonnée sur : **5 Jours - 4 Nuits**  
 Longueur Totale : **77 km**  
 Dénivelée Totale : **4270 m**  
 Altitude Mini : **1341 m**  
 Altitude Maxi : **2882 m**

**Jour 1 :** **Château Queyras - Ref Les Fonts de Cervières**  
 Distance : **16 km**  
 D+ / D- : **1310 640 m**  
 Altitude mini : **1368 m**  
 Altitude maxi : **2626 m**

**Jour 2 :** **Les Fonts de Cervières - Ristolas la Monta**  
 Distance : **22 km**  
 D+ / D- : **900 1270 m**  
 Altitude mini : **1550 m**  
 Altitude maxi : **2807 m**

**Jour 3 :** **Ristolas la Monta - Refuge Agnel**  
 Distance : **12 km**  
 D+ / D- : **1170 270 m**  
 Altitude mini : **1611 m**  
 Altitude maxi : **2801 m**

**Jour 4 :** **Refuge Agnel - ST Veran Gîte les Gabelous**  
 Distance : **13 km**  
 D+ / D- : **350 980 m**  
 Altitude mini : **1937 m**  
 Altitude maxi : **2882 m**

**Jour 5 :** **ST Veran - Château Queyras**  
 Distance : **14 km**  
 D+ / D- : **540 1210 m**  
 Altitude mini : **1351 m**  
 Altitude maxi : **2254 m**