

Itirando Sud-Est

38-CHAMROUSSE Lac Achard et Croix de Chamrousse



Scanner le QRC

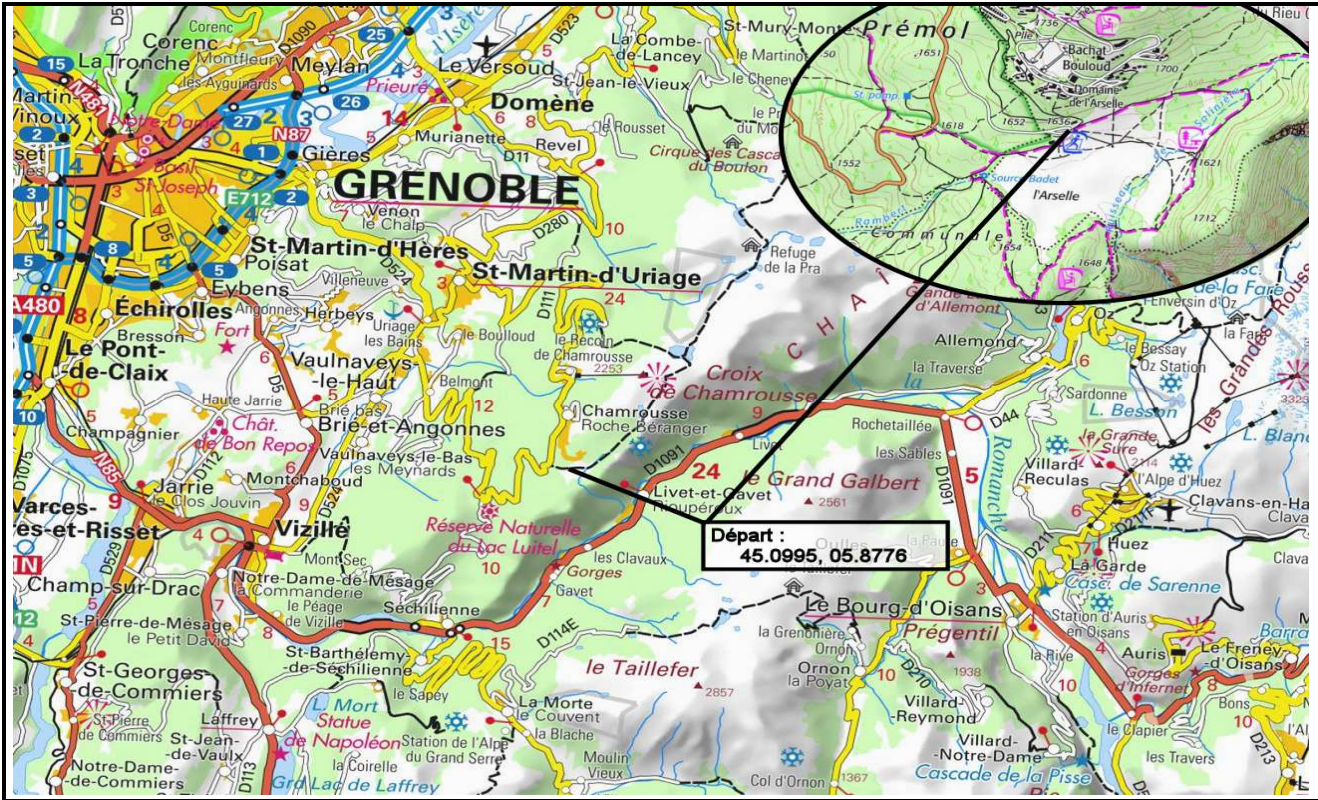
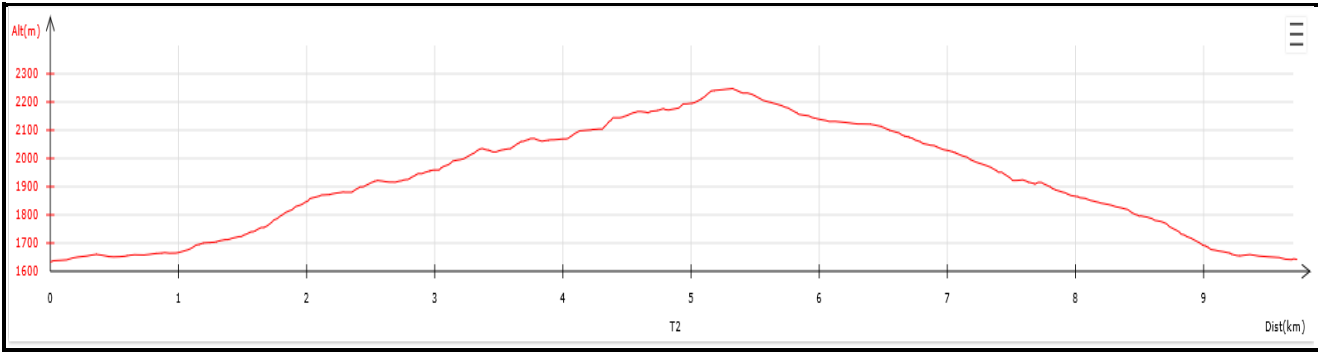
Date de Création de la Fiche : 25/02/2022
Référence Carte IGN : 3335 ET - Bourg d'Oisans

Date de la Rando : 27/02/2022

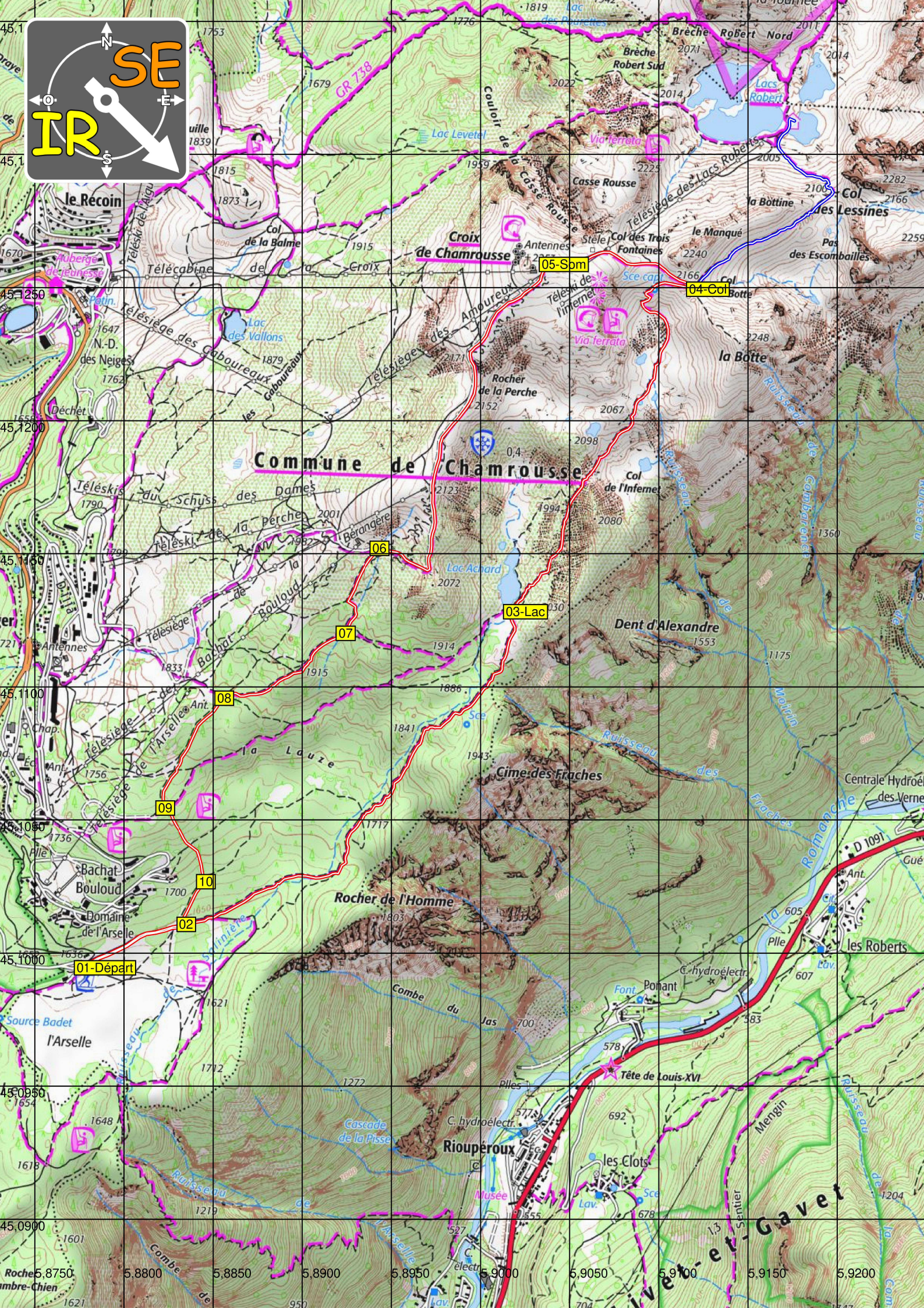
Numéro de la Fiche : **269**

Niveau : **Moyen**
Nature Rando : **Raquettes**
Dénivelée Positive (m) : **650,00**
Dénivelée Négative (m) : **650,00**
Altitude Mini (m) : **1 630,00**
Altitude Maxi (m) : **2 250,00**
Longueur totale (km) : **10,00**
Durée hors pauses (hh:mm) : **04:00**

Nb de WP : **11**



Départ : **45.0995, 05.8776**



Commune de Chamrousse

le Recoïn

Croix de Chamrousse

Dent d'Alexandre

Rocher de l'Homme

Riouperoux

et Gavet

l'Arselle

Tête de Louis-XVI

les Roberts

45.1
45.1
45.1250
45.1200
45.1160
45.1100
45.1060
45.1000
45.0950
45.0900
45.0850

5.8750
5.8800
5.8850
5.8900
5.8950
5.9000
5.9050
5.9100
5.9150
5.9200