



Itirando Sud-Est

26-PONET ST AUBAN But de Richaude et Crête de Ramiat



Scanner le QRC

Date de Création de la Fiche : 20/12/2022

Date de la Rando : 28/12/2022

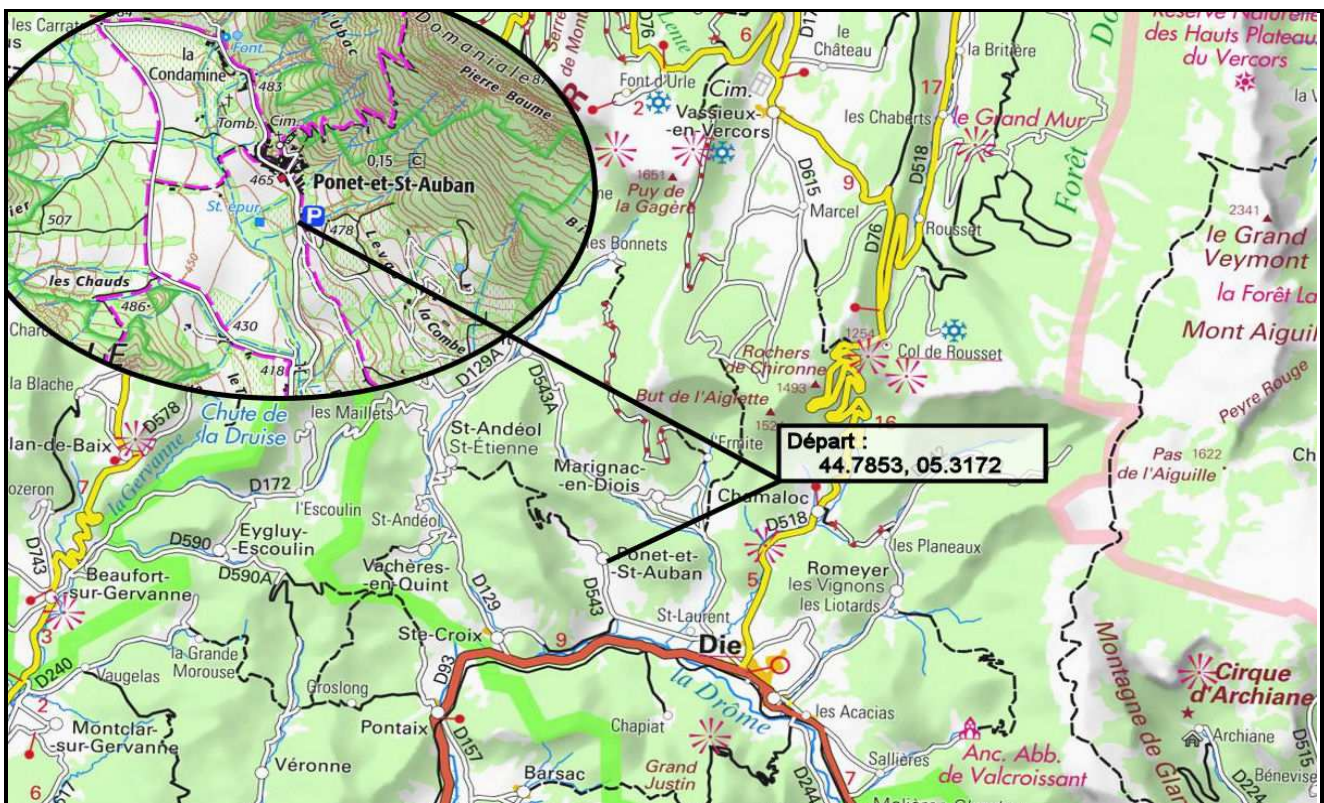
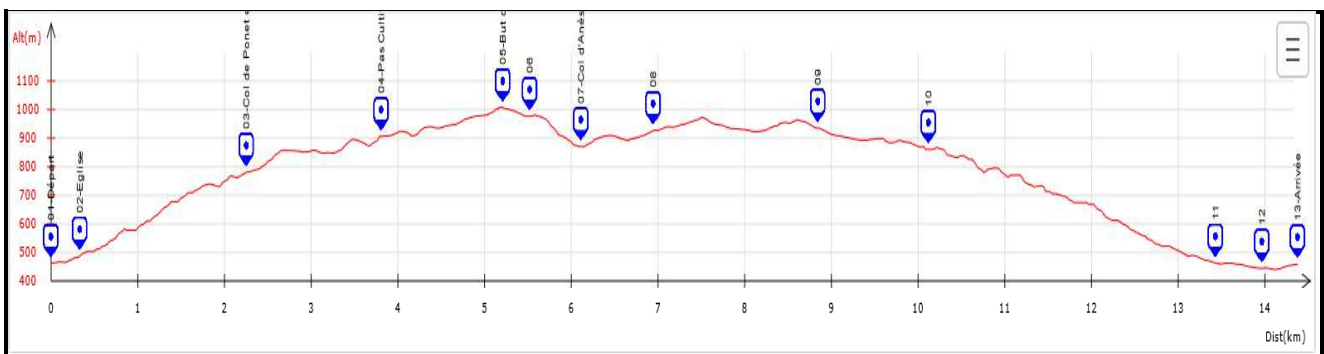
Référence Carte IGN : 3137 OT - Die Crest PNR du Vercors

Numéro de la Fiche

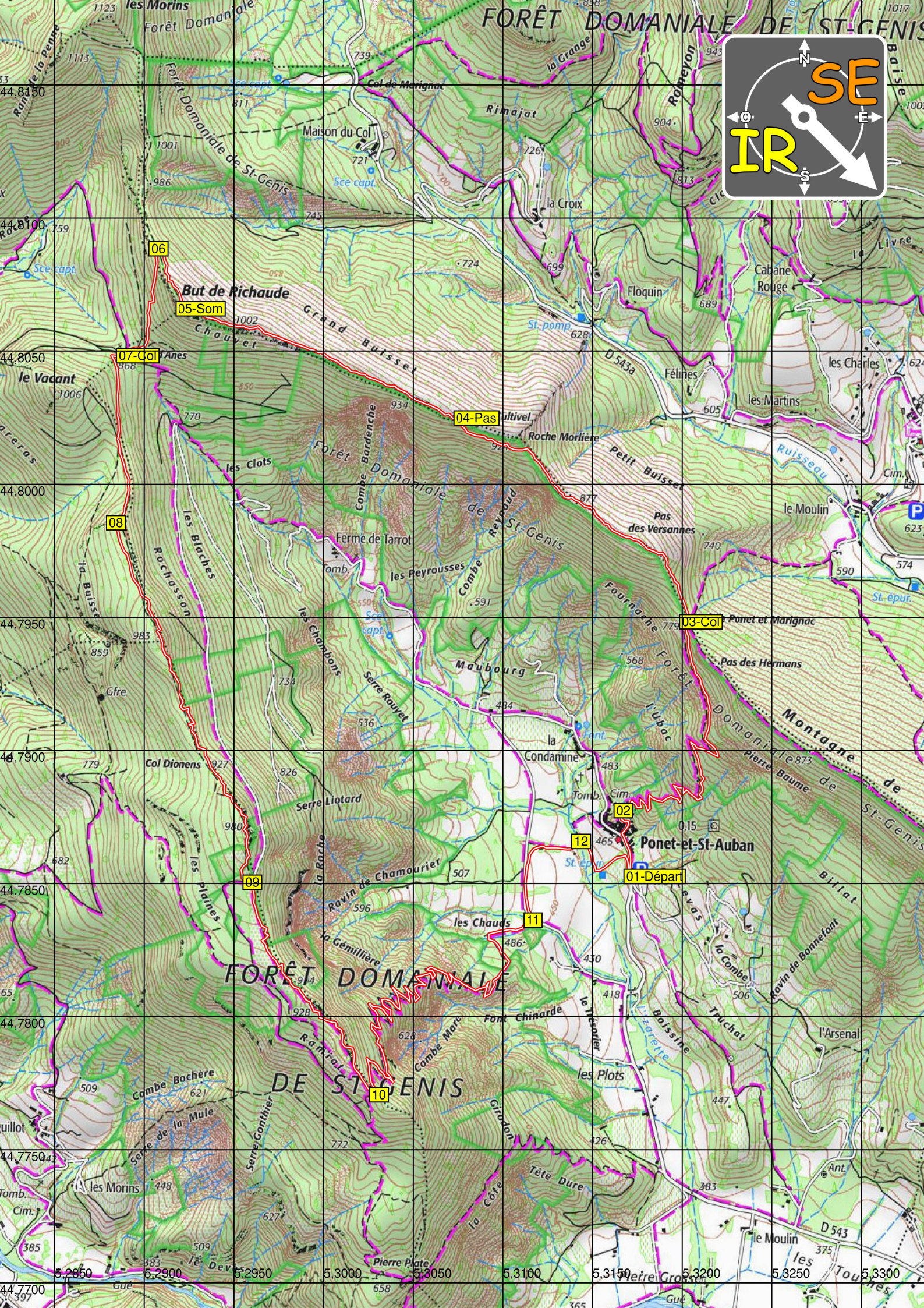
281

Niveau : **Difficile**
Nature Rando : **Pédestre**
Dénivelée Positive (m) : **810,00**
Dénivelée Négative (m) : **810,00**
Altitude Mini (m) : **440,00**
Altitude Maxi (m) : **1 010,00**
Longueur totale (km) : **15,00**
Durée hors pauses (hh:mm) : **05:00**

Nb de WP : **13**



Départ : **44.7853, 05.317**



But de Richaude

05-Som

07-Col

04-Pas

08

03-Col

09

02

01-Départ

11

12

10