



Itirando Sud-Est

26-LES GALLANDS La Grésière



Scanner le QRC

Date de Création de la Fiche : 10/12/2022
Référence Carte IGN : 3237 OT - Glandasse

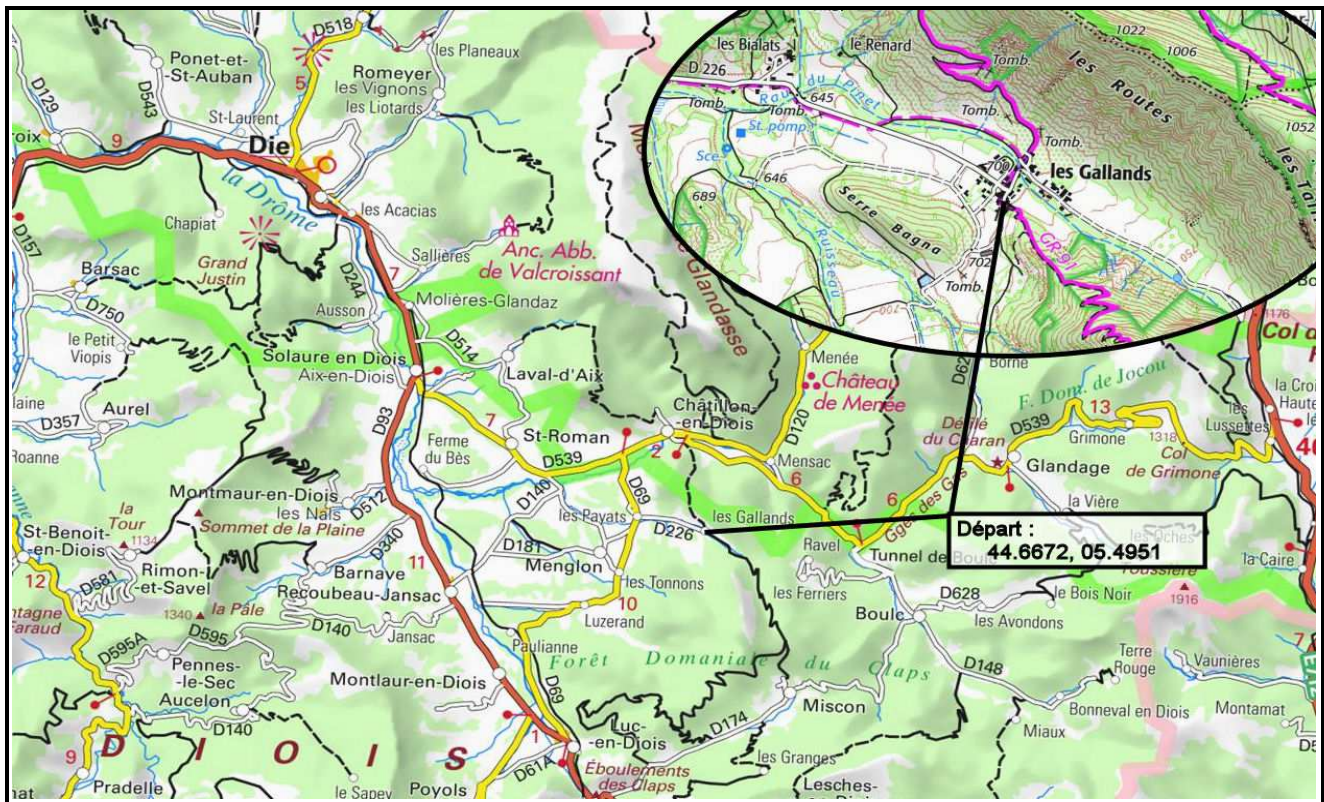
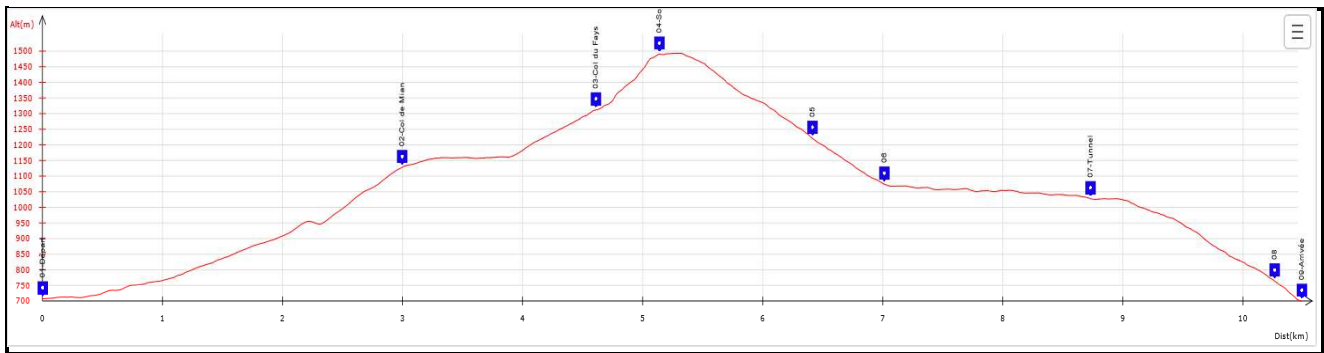
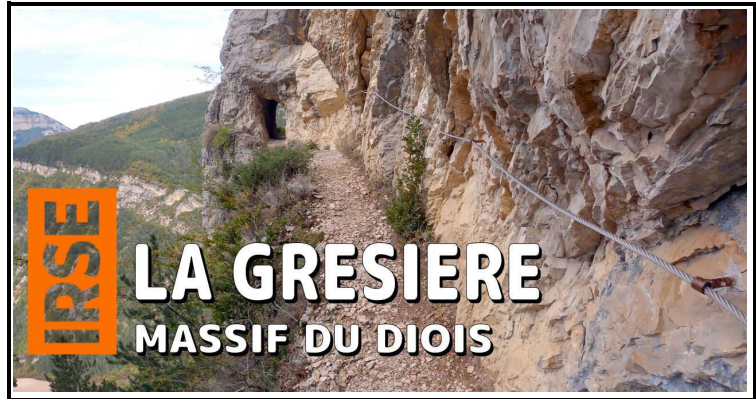
Date de la Rando : 22/10/2023

Numéro de la Fiche

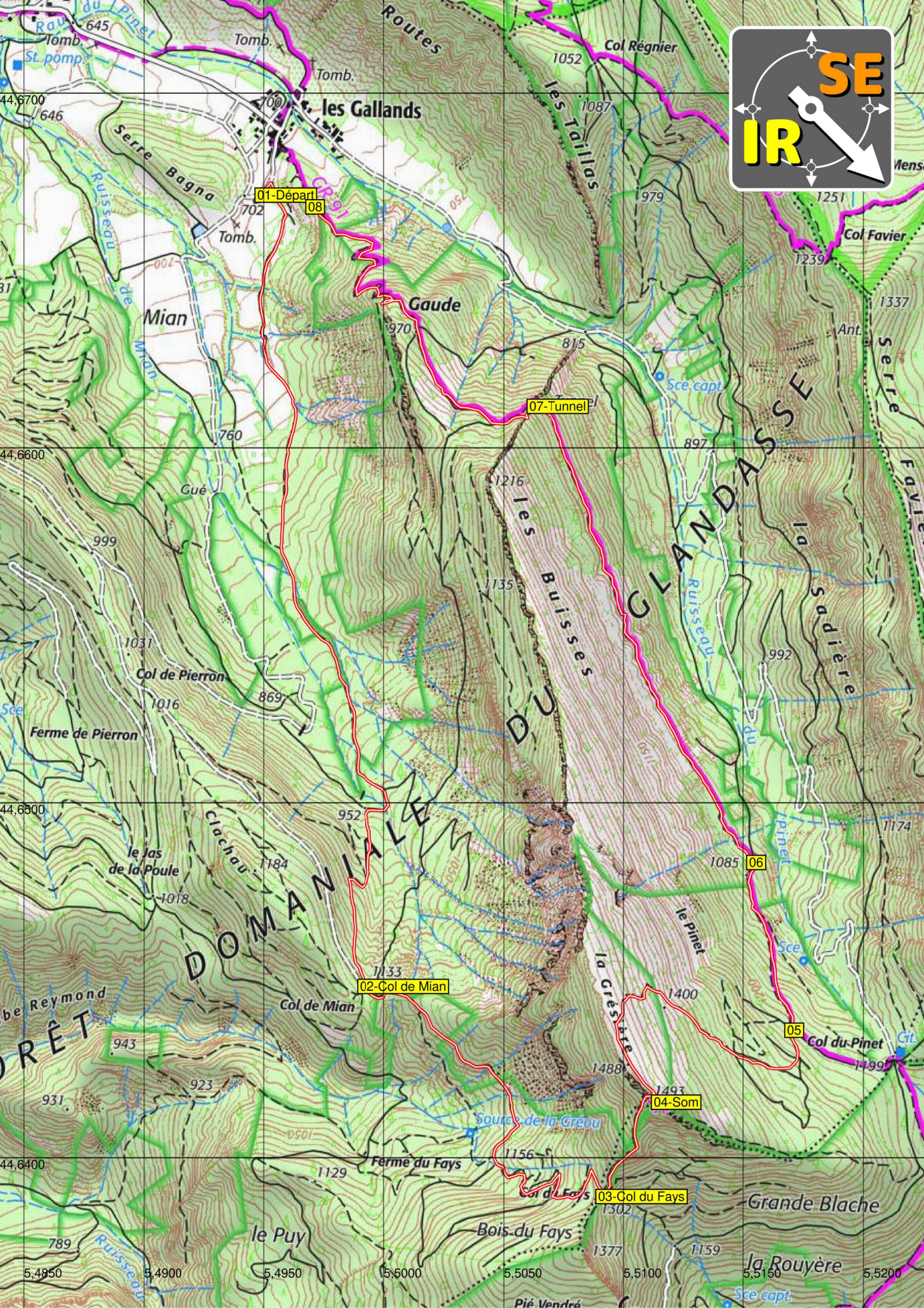
290

Niveau : Moyen
Nature Rando : Pédestre
Dénivelée Positive (m) : 790,00
Dénivelée Négative (m) : 790,00
Altitude Mini (m) : 700,00
Altitude Maxi (m) : 1 493,00
Longueur totale (km) : 10,00
Durée hors pauses (hh:mm) : 3h30

Nb de WP : 9



Départ : 44.6672, 05.4951



01-Départ 08

07-Tunnel

02-Col de Mian

04-Som

03-Col du Fays

06

05

les Gallands

Gaude

Mian

DOMANVILLE

DU BUISSES

GLANDASSE

Grande Blache

la Rouyère

Col Régnier

Col Favier

Col de Pierron

Col de Mian

Col du Pinet

Col du Fays

le Jas de la Poule

Clachau

le pinet

be Raymond

Bois du Fays

Sources de la Gréou

Ferme du Fays

le Puy

Sce capt

Sce

Sce capt

Ferme de Pierron

le Puy

Pié Vendré

Sce capt

Col Favier

Col de Pierron

Col de Mian

Col du Pinet

Col du Fays

le Jas de la Poule

Clachau

le pinet

be Raymond

Bois du Fays

Sources de la Gréou

Ferme du Fays

le Puy

Sce capt

Sce

Sce capt

Ferme de Pierron

le Puy

Pié Vendré