



Itirando Sud-Est

07-St JOSEPH des BANCS Ranc de l'Echalier



Scanner le QRC

Date de Création de la Fiche : 15/02/2024
 Référence Carte IGN : 2937 OT - PRIVAS

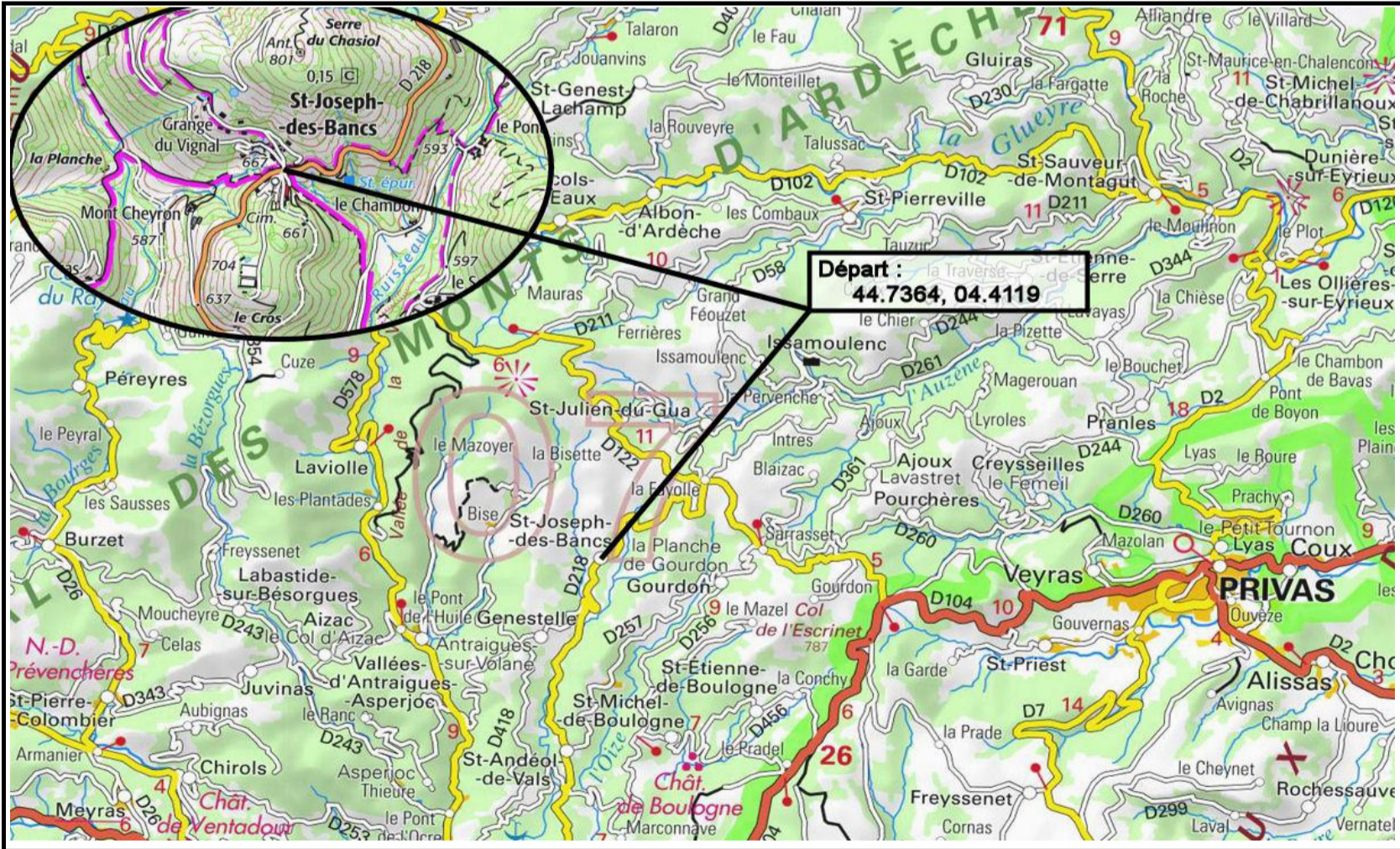
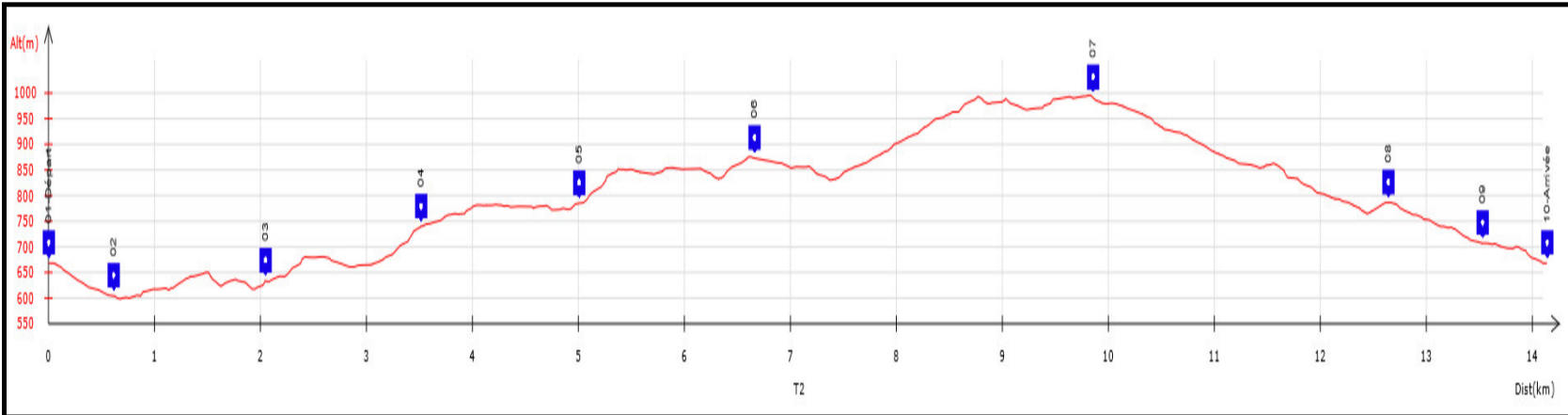
Date de la Rando : 19/05/2024

Numéro de la Fiche

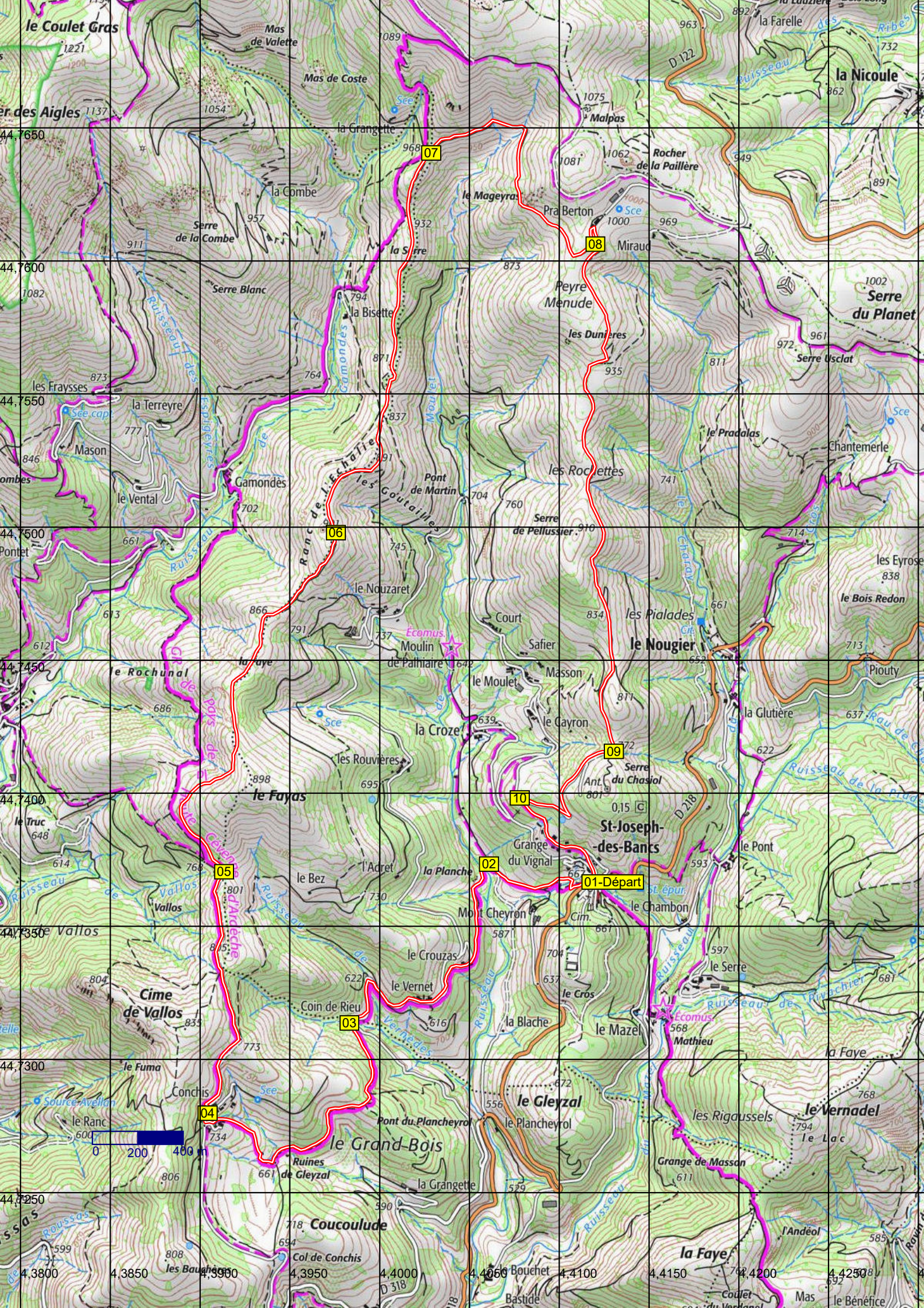
296

Niveau : **Moyen**
 Nature Rando : **Pédestre**
 Dénivelée Positive (m) : **580,00**
 Dénivelée Négative (m) : **580,00**
 Altitude Mini (m) : **590,00**
 Altitude Maxi (m) : **1 000,00**
 Longueur totale (km) : **14,00**
 Durée hors pauses (hh:mm) : **4h00**

Nb de WP : **11**



Départ : **44.7364, 04.4119**



le Coulet Gras

er des Aigles

44,7650

44,7600

44,7550

44,7600

44,7450

44,7400

44,7350

44,7300

44,7250

4,3800

Mas de Valette

Mas de Coste

1089

1054

911

777

661

614

804

604

599

4,3850

la Grangette

la Combe

968

794

702

866

766

801

815

734

661

4,3900

la Grangette

la Bisette

932

794

764

837

737

730

622

616

578

4,3950

le Mageyras

Pra Berton

1075

1081

873

704

639

587

704

637

579

4,4000

Malpas

le Mageyras

1062

1000

969

910

834

811

666

661

672

4,4060

la Farelle

le Mageyras

963

969

811

741

652

593

597

568

764

4,4100

la Farelle

la Farelle

892

1002

961

714

661

622

681

768

794

4,4150

la Farelle

la Farelle

891

1002

961

714

661

622

681

768

794

4,4200