



Itirando Sud-Est

26-SAOU Grotte des Maquisards
Chapelle St Médard



Scanner le QRC

Date de Création de la Fiche :
Référence Carte IGN :

06/12/2024
3137 OT Die, Crest - 3138 OT Dieulefit

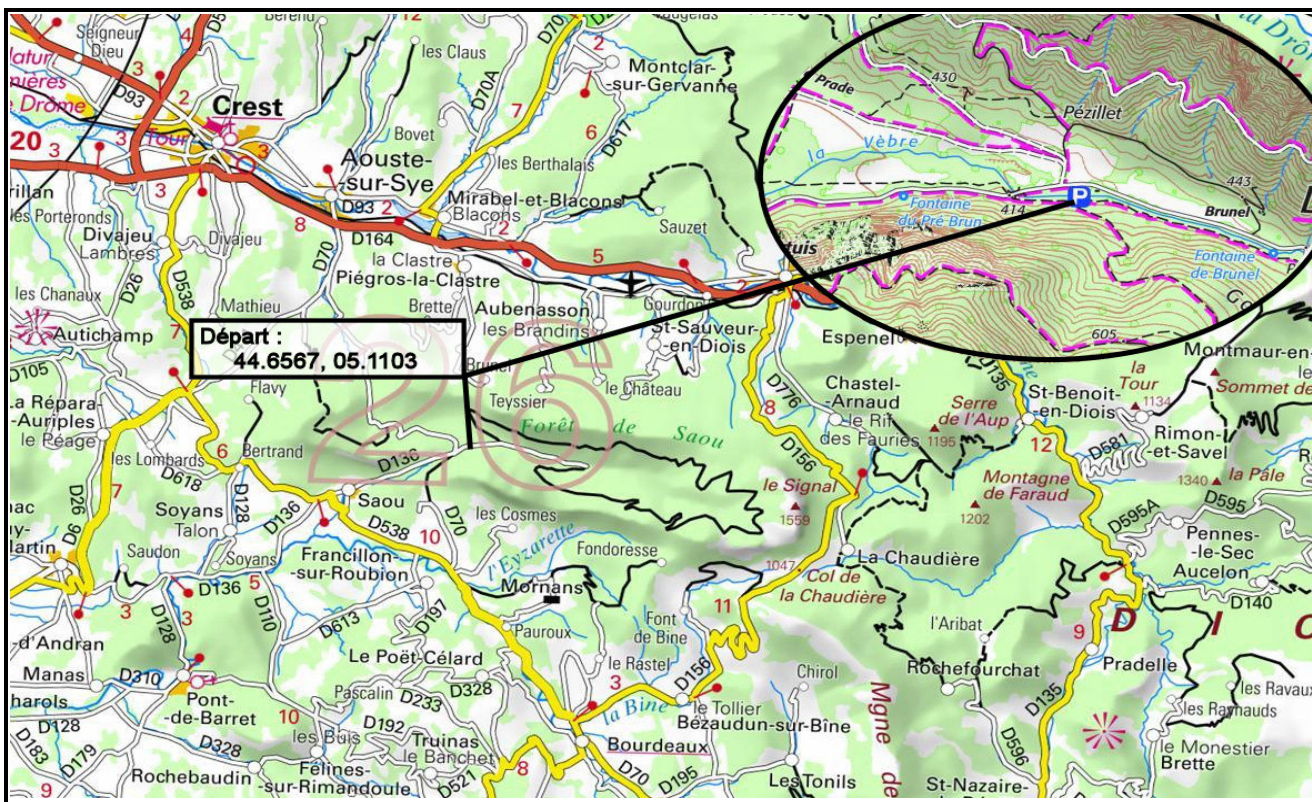
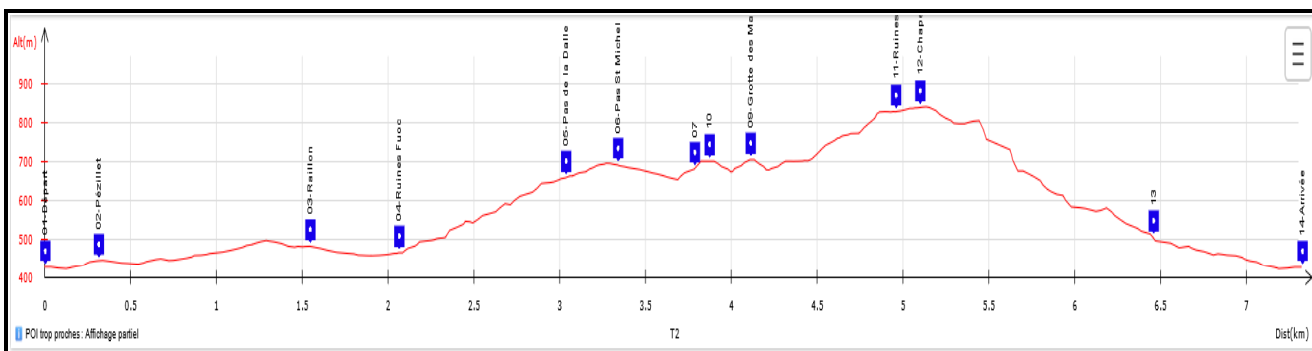
Date de la Rando : 09/12/2024

Numéro de la Fiche

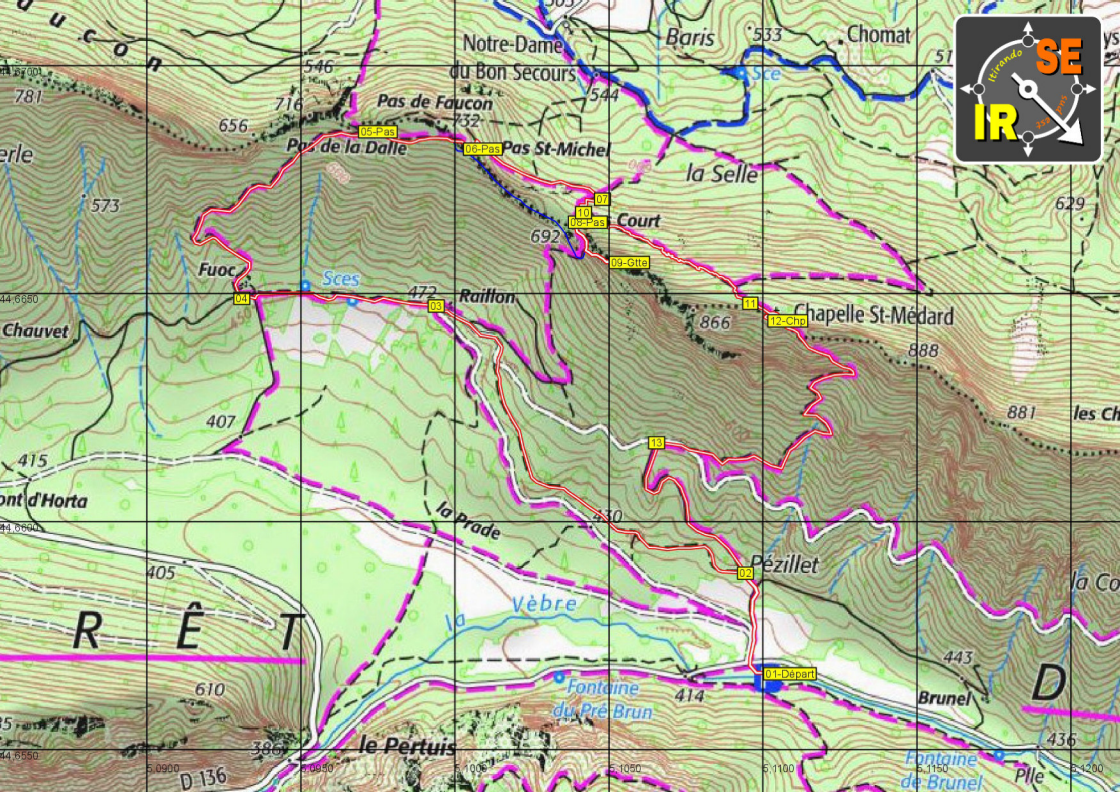
306

Niveau : **Moyen**
Nature Rando : **Pédestre**
Dénivelée Positive (m) : **570,00**
Dénivelée Négative (m) : **570,00**
Altitude Mini (m) : **420,00**
Altitude Maxi (m) : **840,00**
Longueur totale (km) : **7,00**
Durée hors pauses (hh:mm) : **3h00**

Nb de WP : **14**



Départ : **44.6567, 05.1103**



Map labels and features include:

- Place names: Notre-Dame du Bon Secours, Baris, Chomat, Pas de Faucon, Pas de la Dalle, Pas St-Michel, Court, Raillon, Chapelle St-Médard, Pézillet, Brunel, le Pertuis, Fontaine du Pré Brun, Fontaine de Brunel, Pille, la Selle, Fuoc, Sces, la prade, la Vèbre, la Co, les Ch, Mont d'Horta, Chauvet, erle, UCON, R Ê T, D.
- Trail markers: 01-Depart, 02, 03, 04, 05-Pas, 06-Pas, 07, 08-Pas, 09-Gite, 10, 11, 12-Chp, 13.
- Topographic features: Contour lines (e.g., 546, 716, 656, 573, 472, 407, 415, 405, 610, 386, 414, 443, 436, 4200), rivers (Sces, la Vèbre, Fontaine du Pré Brun, Fontaine de Brunel), and roads (D 136).
- Grid coordinates: 503, 533, 51, 629, 866, 888, 881, 443, 436, 5, 1050, 5, 1100, 5, 1150, 4, 200, 4, 680, 4, 690, 4, 650, 4, 600, 4, 550, 4, 500, 4, 450, 4, 400, 4, 350, 4, 300, 4, 250, 4, 200, 4, 150, 4, 100, 4, 50, 4, 0.